



## EDITAL

### MANUTENÇÃO E RECUPERAÇÃO DE GALERIAS RIPÍCOLAS

#### ANÚNCIO AOS PROPRIETÁRIOS DE TERRENOS CONFINANTES COM LINHAS DE ÁGUA

Eng.º Ricardo Pereira Alves, Presidente da Câmara Municipal de Arganil, torna público que:

Freguesias de: **Todas as Freguesias do Concelho de Arganil.**

Linhas de água: **Rio Ceira, Ribeira de Mourisia, Ribeira da Mata da Margaraça, Ribeira de Folques, Ribeira do Rochel, Ribeira de Parrozelos, Ribeira da Teixeira e Ribeira de Celavisa.**

Considerando o n.º3 do artigo 21.º da Lei n.º54/2005 de 15 de Novembro e posteriores alterações e o n.º5, do artigo 33.º da Lei n.º58/2005 de 29 de Dezembro e posteriores alterações, que determina que os proprietários e/ou possuidores de parcelas de leitos e margens confinantes com cursos de água que não integrem o Domínio Público devem proceder à limpeza e desobstrução das linhas de água de drenagem natural, dessas mesmas parcelas;

Considerando o estado de abandono que grande parte dos terrenos confinantes com os principais cursos de água que atravessam o concelho de Arganil, e a ausência dos proprietários das parcelas de terreno descritas atrás;

Considerando a importância da valorização e da requalificação dos valores ambientais, nomeadamente a proteção e recuperação de habitats, com destaque neste caso particular para a recuperação de ecossistemas ribeirinhos;

Considerando que o aparecimento de espécies invasoras lenhosas, o surgimento de árvores mortas e decrépitas, a existência de inúmeras árvores tombadas sobre o leito, o proliferar de mais e arbustos em zonas tradicionalmente mantidas limpas pelo desenvolvimento da atividade agrícola, criaram entre outros problemas, obstrução e dificuldade de escoamento das águas ao longo do leito, provocando problemas de erosão e de cheias.



Considerando os apoios disponíveis pretende o Município de Arganil no âmbito do Programa de Desenvolvimento Rural – ProDeR, Acção 2.3.3.1 “Promoção do Valor Ambiental dos Espaços Florestais”, desenvolver intervenções com recurso a operações técnicas moto-manuais, de acordo com a seguinte sequência:

- Desmatação seletiva com moto-roçadoura;
- Poda de formação da vegetação a preservar;
- Eliminação de vegetação caída e sua remoção;
- Beneficiação da galeria ripícola no Rio Ceira (alto Ceira);

As ações de beneficiação serão efetuadas em ambas as margens dos troços, numa faixa de 10 metros de largura, nos troços das linhas de água indicadas e decorrerão entre os meses de junho de 2015 e fevereiro de 2016.

Poderão ser prestados todos os esclarecimentos pelo Município de Arganil, através do Balcão Único de Atendimento, no horário normal de funcionamento (09h00m e 17h30m).

O proprietário, seu representante ou administrador da propriedade, poderá acompanhar os trabalhos e deverão proceder à imediata remoção dos materiais resultantes das ações de gestão da vegetação.

Os proprietários poderão entregar no Município de Arganil as respetivas autorizações, nos casos em que a tal haja lugar, tendo em vista a realização das intervenções em causa (Lei da Água – Lei n.º58/2005, de 29 de Dezembro).

Solicita-se aos proprietários que previamente pretendam efetuar a gestão da vegetação que forneçam essa informação para:

- Telefone: **235 200 150** ou E-mail: **gtf@cm-arganil.pt**

Para constar, será afixado nos lugares de estilo e enviado às Juntas de Freguesia, para igual efeito, publicado no portal municipal ([www.cm-arganil.pt](http://www.cm-arganil.pt)), bem como serão afixados avisos nos locais a intervir com 10 dias de antecedência ao início dos trabalhos.

Arganil, 24 de junho de 2015

O Presidente da Câmara Municipal de Arganil,

  
Ricardo Pereira Alves, Eng.º

Este Documento Contém a Assinatura Digital Qualificada de:  
MUNICIPIO DE ARGANIL




O Presidente da Câmara  
24/06/2015 14:40:22

**LINHAS DE ÁGUA PARA MANUTENÇÃO E RECUPERAÇÃO DE GALERIAS RIPÍCOLAS**


**CONCELHO DE ARGANIL LOCAIS DE INTERVENÇÃO**

**ANEXO AO EDITAL**

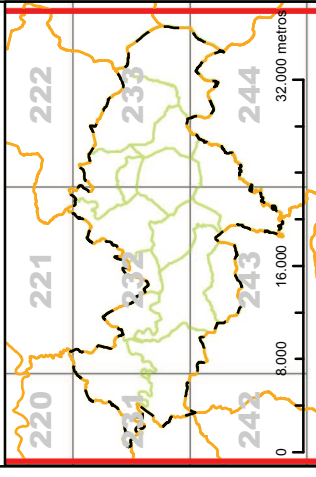
**LIMITES ADMINISTRATIVOS:**

-  Concelho de Arganil
-  Limite de Concelho
-  Limite de Freguesia

**ZONAS DE INTERVENÇÃO**

-  Intervenção em linha de água

1. Enquadramento no Concelho de Arganil e em Carta Militar.



Projeção Rectangular de Gauss  
Elipsóide de Hayford, Datum Lisboa  
Coordenadas Hayford-Gauss

Elaboração: 24 de junho de 2015

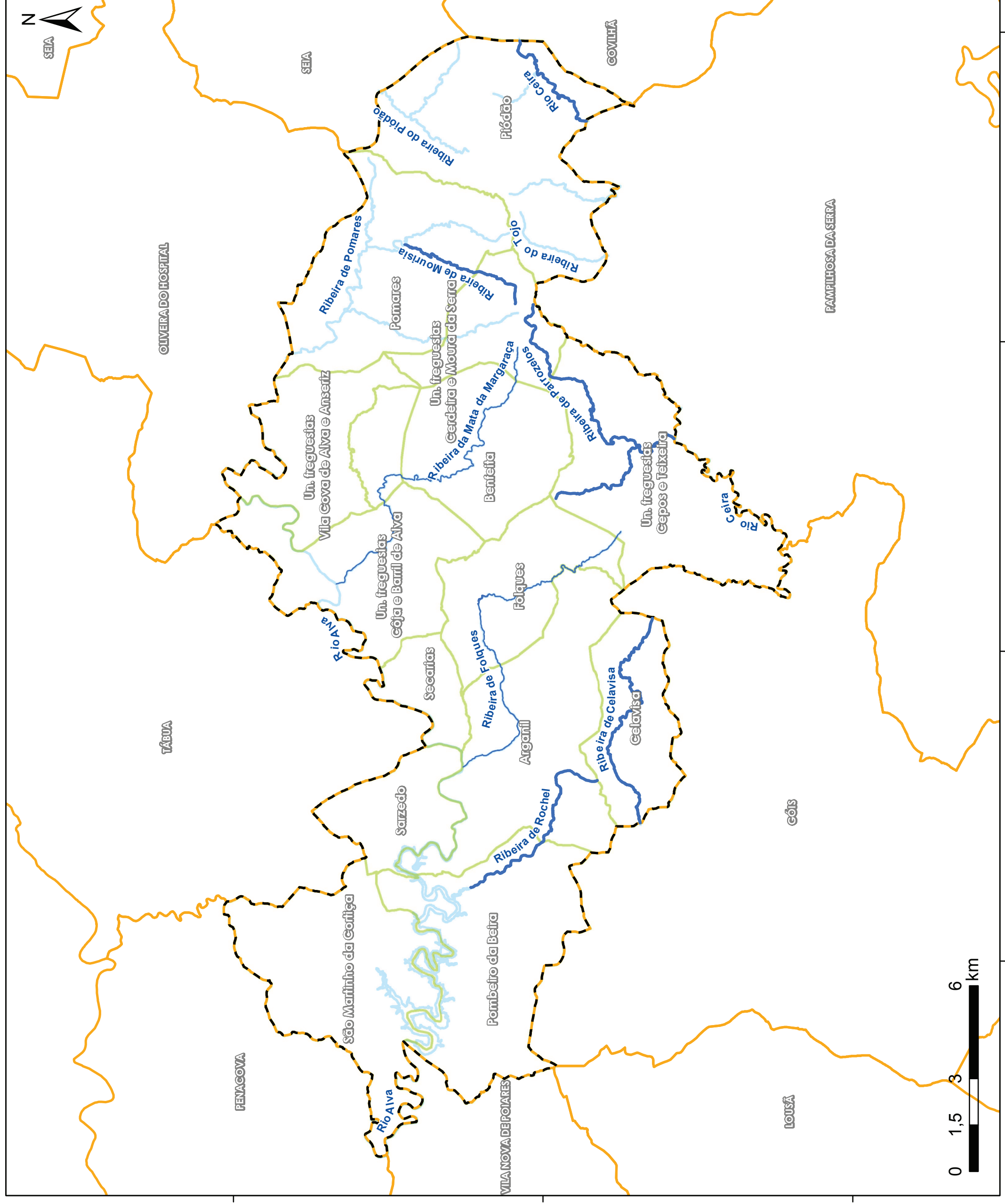
FONTE(S): D.G.T. 2014; M.A. 2015

**N.º 03 / Acção 2.3.3. / 2009  
PROMOÇÃO DO VALOR AMBIENTAL  
DOS ESPAÇOS FLORESTAIS  
SUBACÇÃO 2.3.3.1**

Manutenção e recuperação galerias ripícolas representativas de etapas evoluídas ou climática da bio-região onde estão inseridas



**MAPA N.º 1**



370000 360000 350000 210000 220000 230000