



EDITAL

PLANO MUNICIPAL DE DEFESA DA FLORESTA CONTRA INCÊNDIOS 2018-2027

Execução de Rede de Faixas de Gestão de Combustíveis de 2ª ordem

EXECUÇÃO DE FAIXAS DE GESTÃO DE COMBUSTÍVEIS EM REDE VIÁRIA E INFRAESTRUTURAS MUNICIPAIS 2021

Aviso aos proprietários de terrenos

Dr. Luís Paulo Costa, Presidente da Câmara Municipal de Arganil, informa os proprietários, arrendatários ou usufrutuários terrenos nas Freguesias e Uniões das Freguesias de Arganil, Coja e Barril de Alva, Folques, Pomares e Sarzedo, que:

Em cumprimento do disposto na alínea a), do n.º 1 e 13, do artigo 15º, do Decreto-Lei n.º 124/2006, de 28 de junho, na sua redação atual, que estabelece as medidas e ações a desenvolver no âmbito do Sistema Nacional de Defesa da Floresta Contra Incêndios, e do Plano Municipal de Defesa da Floresta Contra Incêndios (PMDFCI), o Município de Arganil vai promover as ações de gestão do combustível nas vias municipais e zonas industriais que integram a rede secundária de faixas de gestão de combustível.

As ações de gestão de combustíveis serão efetuadas na faixa de 10 metros para cada um dos lados das vias e 100 metros no perímetro de zonas industriais, de acordo com os critérios previstos no anexo do referido diploma, ou seja:

- a) No estrato arbóreo a distância entre as copas nos povoamentos de pinheiro-bravo e eucalipto deve ser no mínimo de 10 m, devendo estar desramadas em 50% da sua altura até que esta atinja os 8 m, altura a partir da qual a desramação deve alcançar no mínimo 4 m acima do solo;
- b) No estrato arbóreo, nas espécies florestais não mencionadas na alínea anterior, a distância entre as copas deve ser no mínimo de 4 m e a desramação deve ser de 50% da altura da árvore até que esta atinja os 8 m, altura a partir da qual a desramação deve alcançar no mínimo 4 m acima do solo;
- c) No estrato arbustivo a altura máxima da vegetação não pode exceder 50 cm;
- d) No estrato subarbustivo a altura máxima da vegetação não pode exceder 20 cm;
- e) As copas das árvores e arbustos devem estar distanciadas no mínimo 5 m de edifícios;
- f) Não poderão ocorrer quaisquer acumulações de substâncias combustíveis, como lenha, madeira ou sobrantes das operações.

Adicionalmente ao previsto nos anexos referidos, os materiais resultantes das intervenções, que possuam diâmetro inferior a 7,5 centímetros, serão estilhados e espalhados uniformemente sobre o solo.

Assim, a partir de 30/06/2021 decorrerão operações ligadas à gestão do combustível nas faixas identificadas no mapa em anexo, nominalmente, as vias EM508, EM513, EM516, EM544, CM1326, CM1345, CM1352, CM1353 e CM1353-2, no ponto de água de defesa da floresta pessoas e bens contra incêndios de Formarigo e nas Zonas Industriais da Relvinha (este) e de Coja (mapa n.º1).

Informação mais detalhada sobre os locais e datas da intervenção poderá ser obtida através dos números indicados no quadro em baixo.

O proprietário, seu representante ou administrador da propriedade, poderão acompanhar os trabalhos e deverão proceder à imediata remoção dos materiais resultantes das ações de gestão do combustível.

Solicita-se aos proprietários que previamente pretendam efetuar a gestão de combustíveis ou a remoção dos materiais sobranes que forneçam essa informação para:

	Prestador de serviços (Carlos Manuel Morais Carvalho, Unipessoal, Lda)	Município de Arganil
Telefone:	962 725 600 / 960 220 673	235 200 150
Fax:	238 495 073	235 200 158
E-mail:	ccarvalho_lda@hotmail.com	gtf@cm-arganil.pt

Caso os materiais resultantes das ações promovidas pelo Município de Arganil nas faixas identificadas não sejam imediatamente recolhidos pelos proprietários, dado que legalmente está interdito o seu depósito no local, os mesmos serão depositados em local a estabelecer pelo Município de Arganil, não obstante a possibilidade prevista no n.º 8 daquele artigo 15.º.

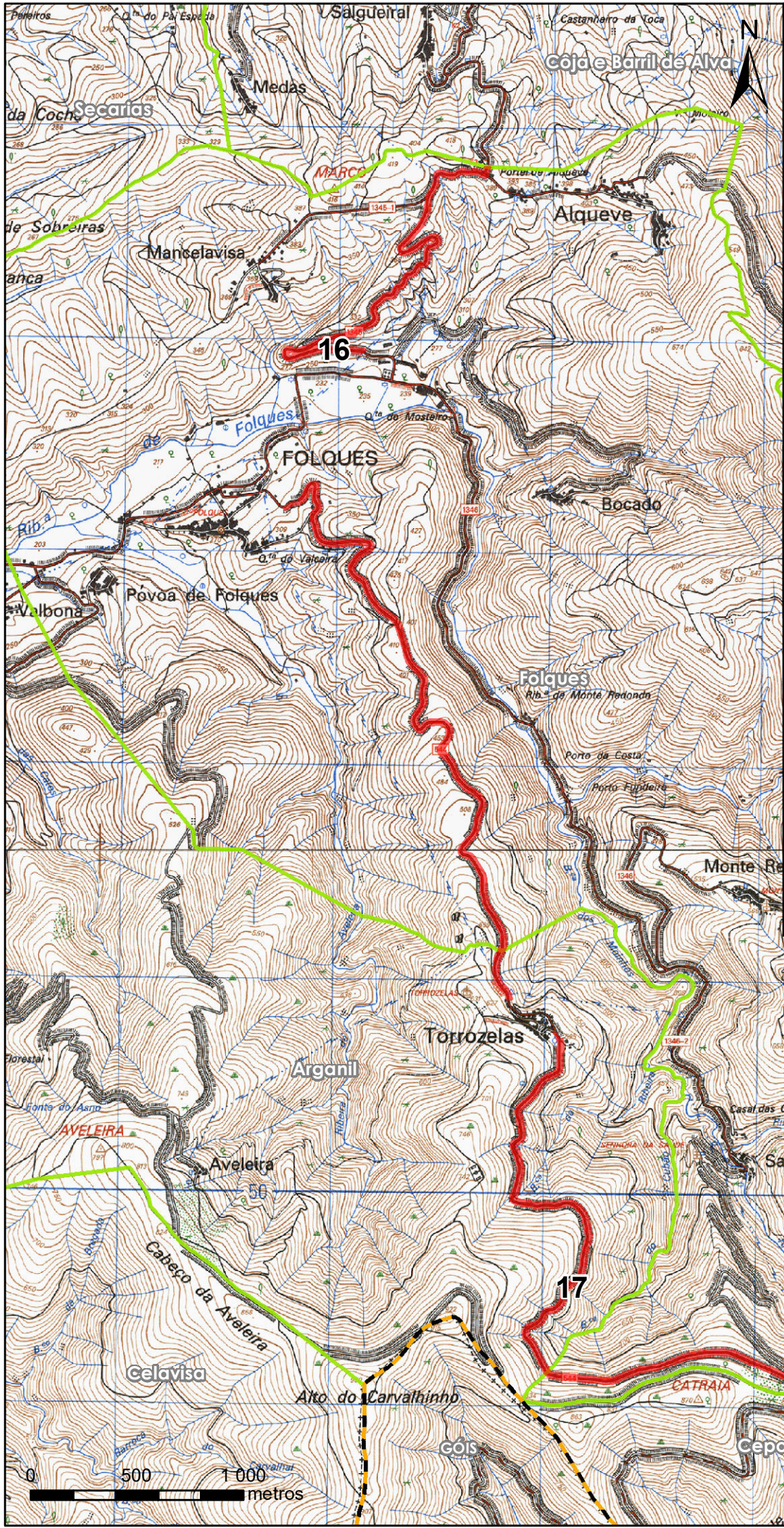
Avisamos ainda que, na impossibilidade de procedermos às ações de gestão de combustível, serão desencadeados os procedimentos legalmente previstos.

Arganil, de junho de 2021

O Presidente da Câmara Municipal de Arganil,



Este documento contém a assinatura Digital de
Luis Paulo Costa, Dr. -
Luis Paulo Carreira Fonseca Da Costa N.º 522
O Presidente da Câmara
2021/06/22 17:00:28 +0100



**ANEXO [1]
EDITAL
PLANO MUNICIPAL DE DEFESA
DA FLORESTA CONTRA
INCÊNDIOS 2018-2027**

**EXECUÇÃO DE FAIXAS DE GESTÃO
DE COMBUSTÍVEIS NA
REDE VIÁRIA E INFRAESTRUTURAS
MUNICIPAIS EM 2021**

LIMITES ADMINISTRATIVOS

- Concelho de Arganil
- Limite de Concelho
- Limite de Freguesia

**FAIXAS DE GESTÃO
DE COMBUSTÍVEIS**

- FGC a implementar

1 Enquadramento no Concelho de Arganil e em Carta Militar.

◀ 1:25 000

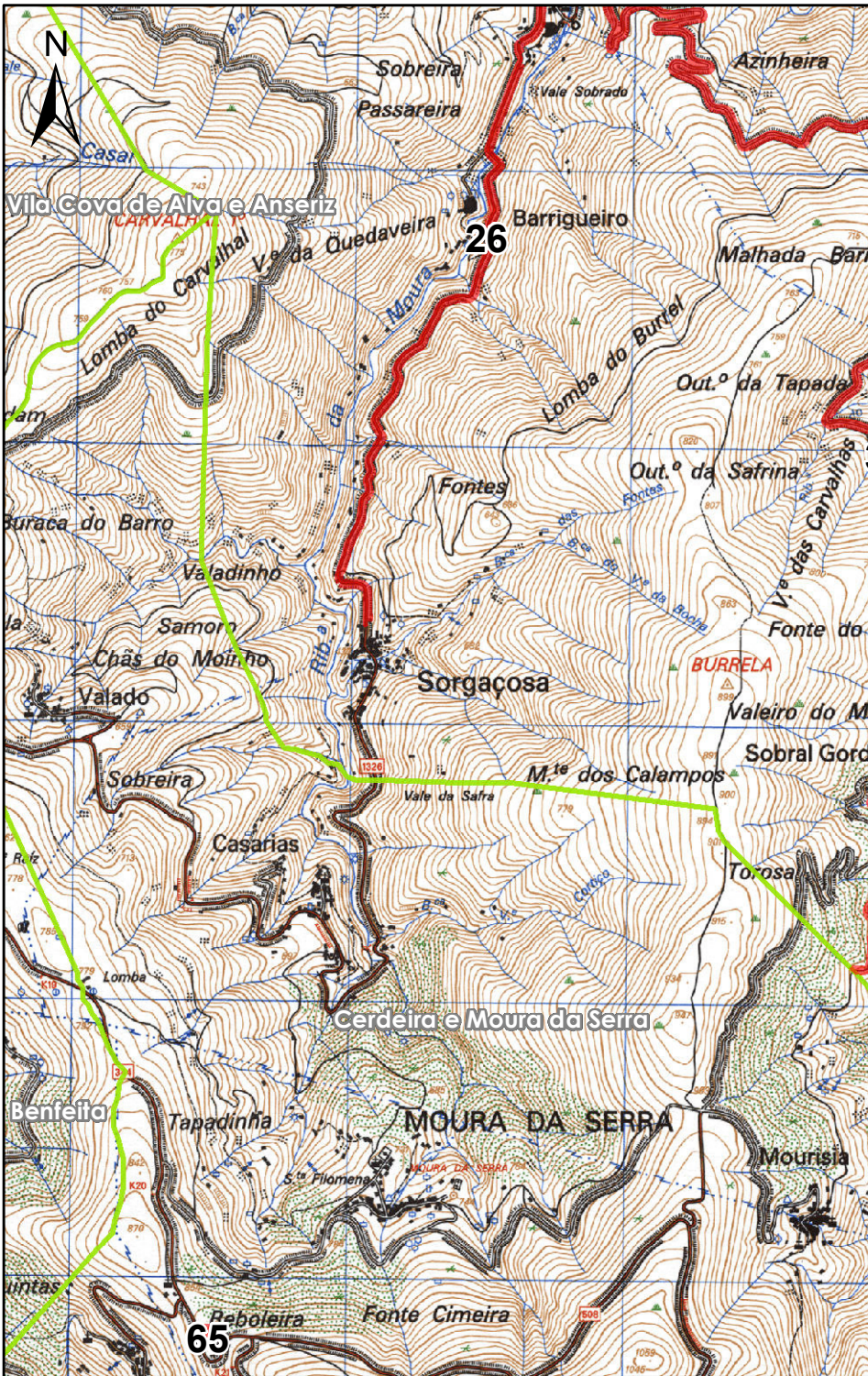
Projeção Rectangular de Gauss
Elipsóide de Hayford, Datum Lisboa
Coordenadas Hayford-Gauss

Elaboração: 12 de maio de 2021

FONTE(S): DGT, 2018; M.A. 2018

MAPA N.º 1








**ANEXO [1]
EDITAL
PLANO MUNICIPAL DE DEFESA
DA FLORESTA CONTRA
INCÊNDIOS 2018-2027**


**EXECUÇÃO DE FAIXAS DE GESTÃO
DE COMBUSTÍVEIS NA
REDE VIÁRIA E INFRAESTRUTURAS
MUNICIPAIS EM 2021**

MAPA N.º 2

LIMITES ADMINISTRATIVOS

-  Concelho de Arganil
-  Limite de Concelho
-  Limite de Freguesia

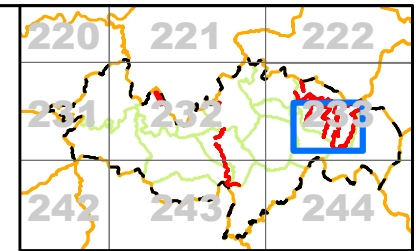
**FAIXAS DE GESTÃO
DE COMBUSTÍVEIS**

-  FGC a implementar

Projeção Rectangular de Gauss
Elipsóide de Hayford, Datum Lisboa
Coordenadas Hayford-Gauss

Elaboração: 12 de maio de 2021

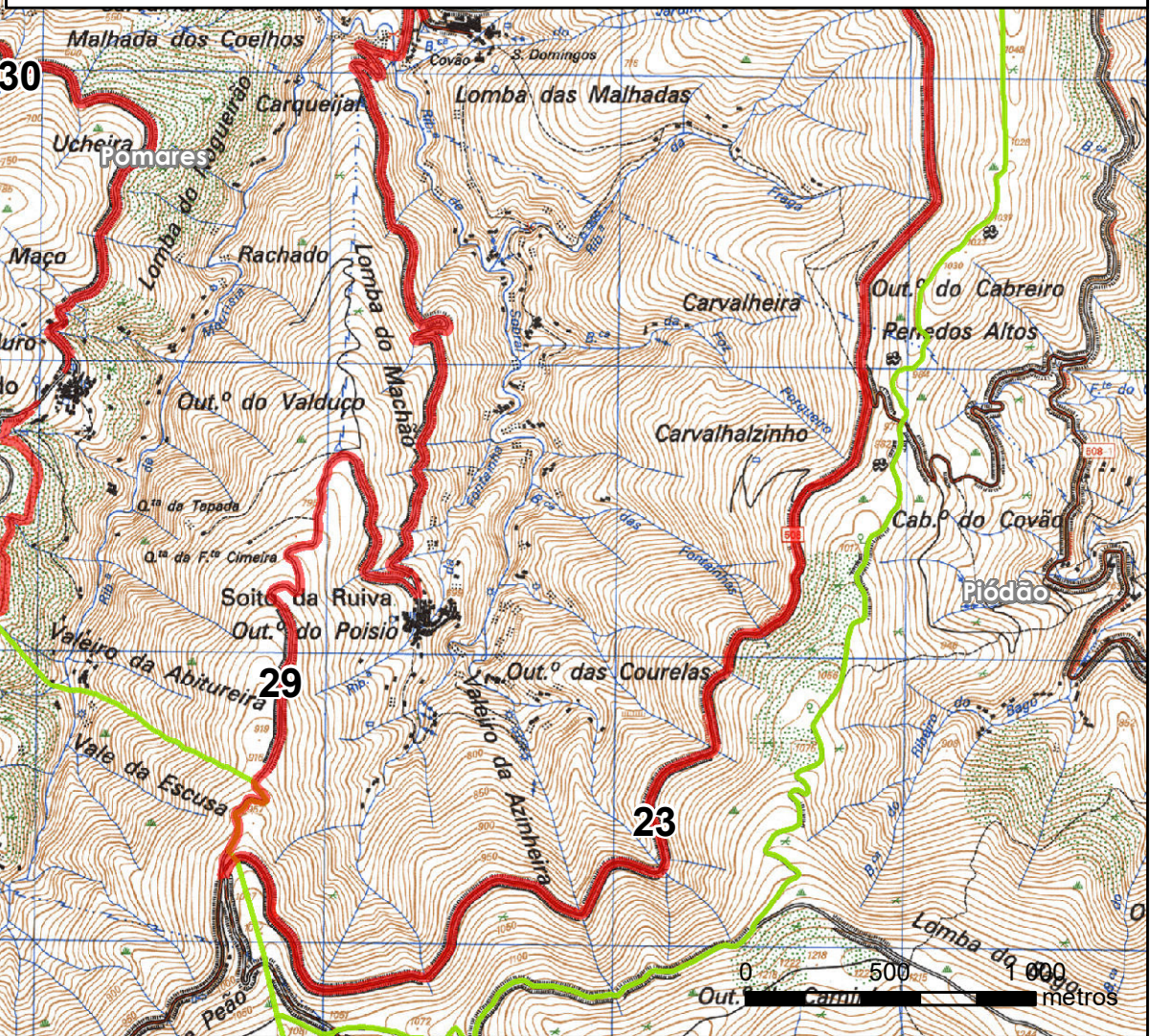
FONTE(S): DGT, 2018; M.A. 2018

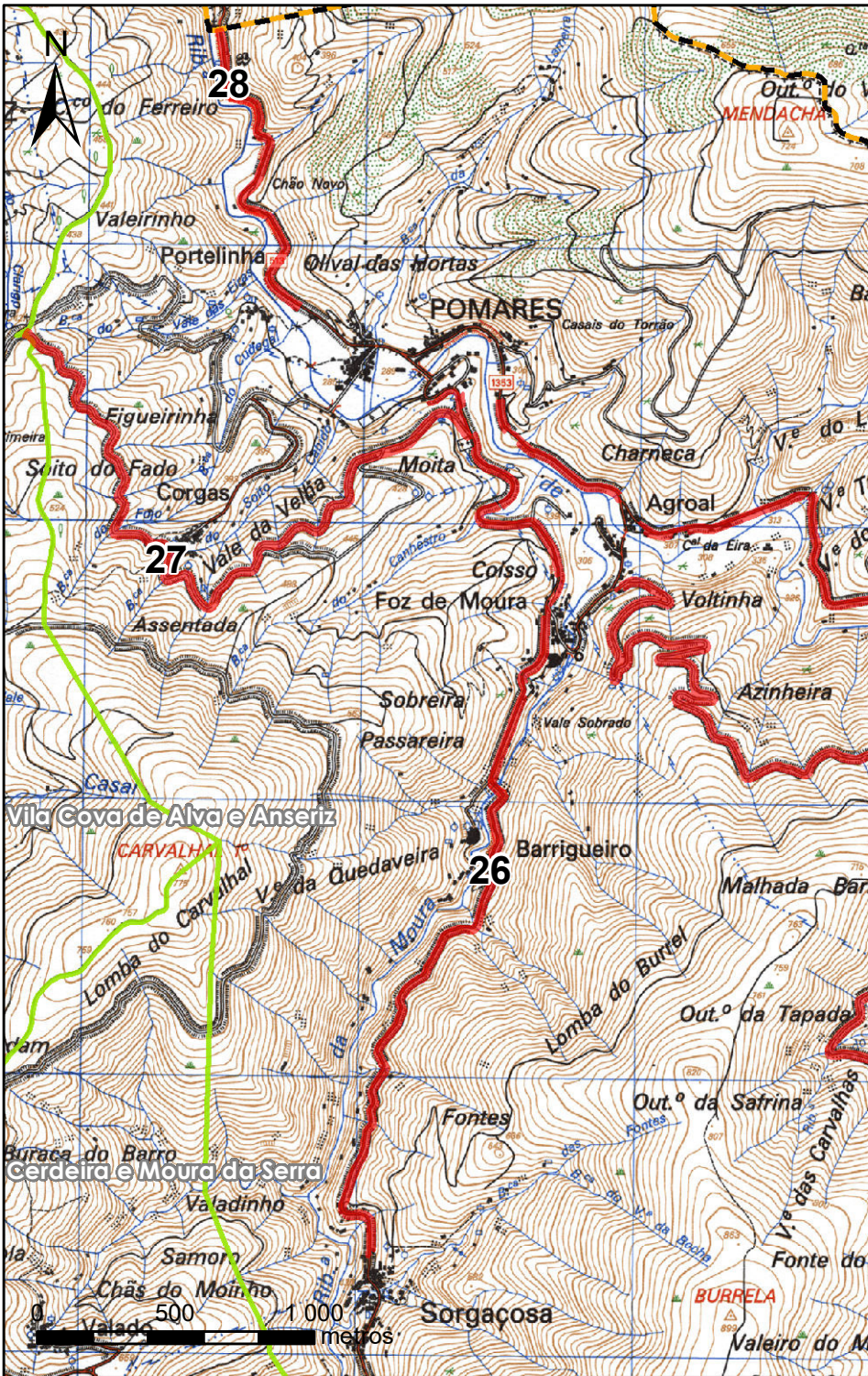


1. Enquadramento no Concelho de Arganil e em Carta Militar;



▼ 1:25 000





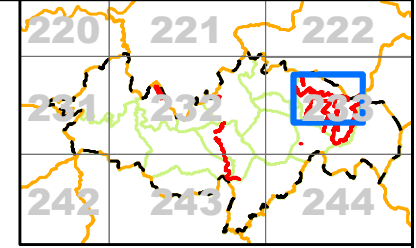
**ANEXO [1]
EDITAL
PLANO MUNICIPAL DE DEFESA
DA FLORESTA CONTRA
INCÊNDIOS 2018-2027**

**EXECUÇÃO DE FAIXAS DE GESTÃO
DE COMBUSTÍVEIS NA
REDE VIÁRIA E INFRAESTRUTURAS
MUNICIPAIS EM 2021**

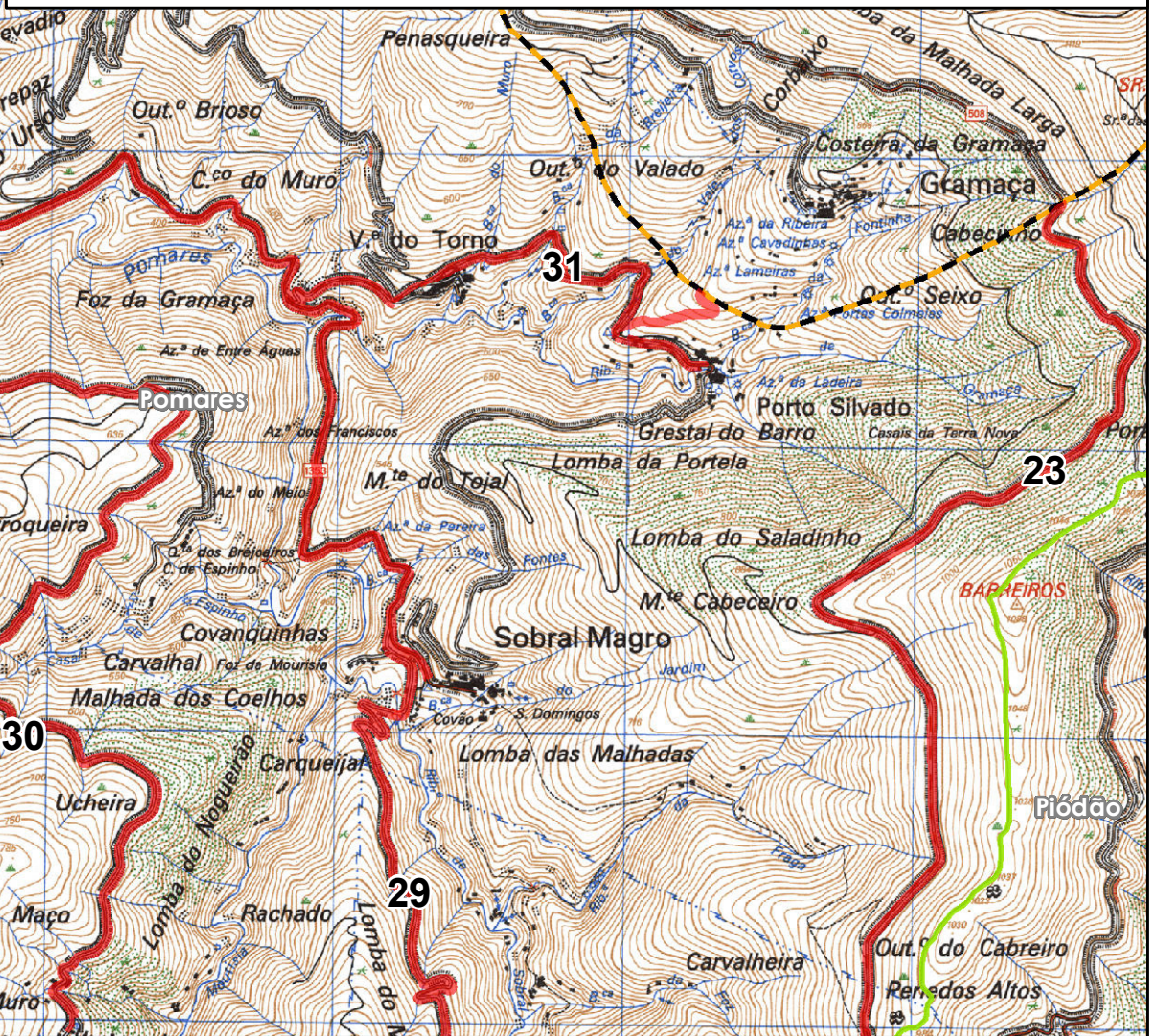
MAPA N.º 3

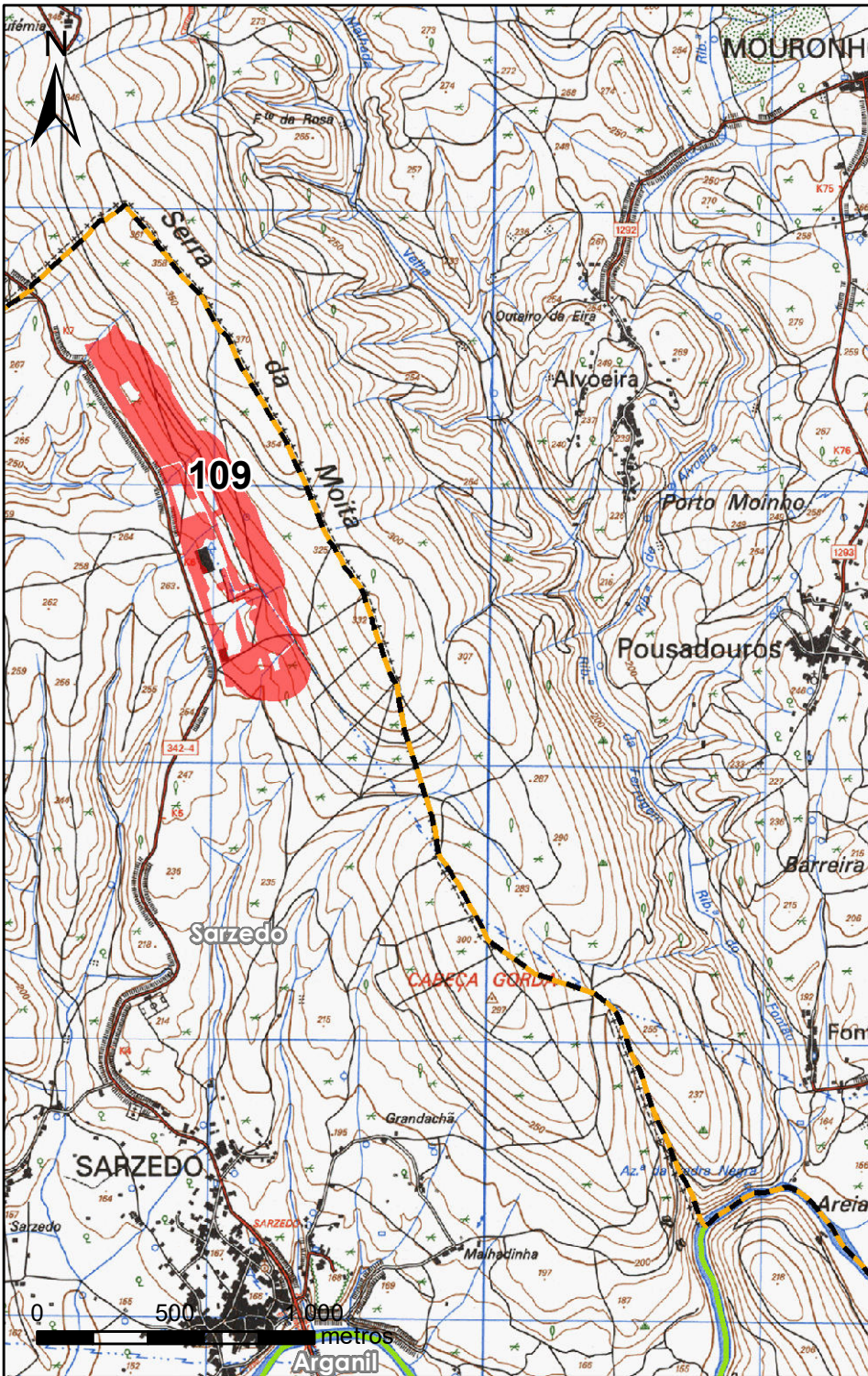
- LIMITES ADMINISTRATIVOS**
- Concelho de Arganil
 - Limite de Concelho
 - Limite de Freguesia
- FAIXAS DE GESTÃO DE COMBUSTÍVEIS**
- FGC a implementar

Projeção Rectangular de Gauss
Elipsóide de Hayford, Datum Lisboa
Coordenadas Hayford-Gauss
Elaboração: 12 de maio de 2021
FONTE(S): DGT, 2018; M.A. 2018



▼ 1:25 000





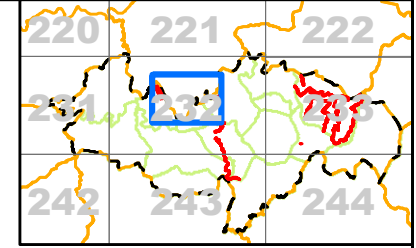
**ANEXO [1]
EDITAL
PLANO MUNICIPAL DE DEFESA
DA FLORESTA CONTRA
INCÊNDIOS 2018-2027**

**EXECUÇÃO DE FAIXAS DE GESTÃO
DE COMBUSTÍVEIS NA
REDE VIÁRIA E INFRAESTRUTURAS
MUNICIPAIS EM 2021**

MAPA N.º 4

- LIMITES ADMINISTRATIVOS**
- ▬ Concelho de Arganil
 - ▬ Limite de Concelho
 - ▬ Limite de Freguesia
- FAIXAS DE GESTÃO DE COMBUSTÍVEIS**
- FGC a implementar

Projeção Rectangular de Gauss
Elipsóide de Hayford, Datum Lisboa
Coordenadas Hayford-Gauss
Elaboração: 12 de maio de 2021
FONTE(S): DGT, 2018; M.A. 2018



▼ 1:25 000

