

2ª Alteração à 1.ª revisão do
Plano Diretor Municipal de ARGANIL



Proposta de Plano
Regulamento

[Versão para Discussão Pública, 28.07.2023]

Índice

Capítulo I Disposições Gerais	8
Artigo 1.º Âmbito e aplicação	8
Artigo 2.º Objetivos Estratégicos	8
Artigo 3.º Composição do PDM	8
Artigo 4.º Instrumentos de Gestão Territorial a Observar	9
Artigo 5.º Definições.....	9
Capítulo II Servidões Administrativas e Restrições de Utilidade Pública	11
Artigo 6.º Identificação.....	11
Artigo 7.º Regime jurídico.....	12
Capítulo III Uso do Solo	13
Secção I Classificação do Solo Rústico e Urbano	13
Artigo 8.º Classificação do Solo.....	13
Artigo 9.º Qualificação do solo rústico e do solo urbano	13
Secção II Sistema Urbano	14
Artigo 10.º Aglomerados Urbanos	14
Secção III Disposições comuns ao solo rústico e ao solo urbano	15
Artigo 11.º Integração e transformação de preexistências	15
Artigo 12.º Legalização de construções não licenciadas	15
Artigo 13.º Ruído	16
Artigo 14.º Compatibilidade de usos e atividades	17
Artigo 15.º Condições gerais de edificabilidade.....	17
Artigo 16.º Zonas Inundáveis.....	18
Secção IV Proteção e Salvaguarda.....	19
Artigo 17.º Proteção ao sistema de aproveitamento hidroagrícola.....	19
Artigo 18.º Proteção de Equipamentos de Ensino	19
Secção V Estrutura Ecológica Municipal	20
Artigo 19.º Âmbito Territorial	20
Artigo 20.º Regime de compatibilidade na Estrutura Ecológica Municipal	20
Capítulo IV Solo Rústico	21
Secção I Disposições Gerais.....	21
Artigo 21.º Qualificação	21
Artigo 22.º Defesa e prevenção de incêndio florestal.....	21
Artigo 22-A Zona de proteção da albufeira de Fronhas	21
Secção II – Espaços Naturais e Paisagísticos	22
Artigo 23.º Caracterização dos Espaços Naturais e Paisagísticos	22
Artigo 24.º Regime de edificabilidade	22
Secção III – Espaços Agrícolas	23
Artigo 25.º Caracterização do Espaço Agrícola.....	23
Artigo 26.º Estatuto de Uso e Ocupação do Solo.....	23

Artigo 27.º Regime de Edificabilidade	23
Artigo 27-A Espaços Agrícolas integrados na zona de proteção da albufeira de fronhas	24
Secção IV Espaços Florestais	25
Artigo 28.º Caracterização do Espaço Florestal	25
Artigo 29.º Estatuto de Uso e Ocupação do Solo	25
Artigo 30.º Regime de Edificabilidade	26
Artigo 30-A Espaços florestais integrados na zona de proteção da albufeira de Fronhas	27
Secção V - Espaços de Exploração de Recursos Geológicos	27
Artigo 31.º Identificação dos Espaços de Exploração de Recursos Geológicos	27
Artigo 32.º Regime de Edificabilidade	27
Secção VI Espaços de Ocupação Turística.....	29
Artigo 33.º Caracterização dos Espaços de Ocupação Turística	29
Artigo 34.º Regime de Edificabilidade	29
Artigo 34-A Espaços de ocupação turística integrados na zona de proteção da albufeira de Fronhas	29
Secção VII Aglomerados Rurais	30
Artigo 35.º Caracterização dos Aglomerados Rurais	30
Artigo 36.º Estatuto de Uso e Ocupação do Solo	30
Artigo 37.º Regime de Edificabilidade	30
Artigo 37-A Aglomerados rurais integrados na zona de proteção da albufeira de Fronhas e na área da paisagem protegida da Serra do Açor.....	31
Capítulo V Solo Urbano	32
Secção I Disposições Gerais.....	32
Artigo 38.º Caracterização geral do Solo Urbano	32
Artigo 38-A Zona de proteção da albufeira de Fronhas	32
Artigo 38-B Área de paisagem protegida da Serra do Açor	32
Secção II Solo Urbano	33
Artigo 39.º Disposições Gerais	33
Subsecção I Espaços Centrais	34
Artigo 40.º Identificação	34
Artigo 41.º Estatuto de Uso e Ocupação do Solo	34
Artigo 42.º Regime de Edificabilidade	34
Subsecção II Espaços Habitacionais	35
Artigo 43.º Identificação e Qualificação	35
Artigo 44.º Estatuto de Uso e Ocupação do Solo	35
Artigo 45.º Regime de Edificabilidade	35
Subsecção III – Espaços Urbanos de Baixa Densidade	36
Artigo 46.º Identificação	36
Artigo 47.º Estatuto de Uso e Ocupação do Solo	36
Artigo 48.º Regime de Edificabilidade	36
Artigo 48-A Espaço Urbano de Baixa Densidade integrados na zona de proteção da albufeira de Fronhas.....	36
Artigo 48-B Espaço Urbano de Baixa Densidade integrados na área de paisagem protegida da Serra do Açor	37
Subsecção IV Espaços de Uso Especial - Equipamento	37
Artigo 49.º Identificação	37
Artigo 50.º Estatuto de Uso e Ocupação do Solo	37
Artigo 51.º Regime de Edificabilidade	37
Subsecção V Espaços de Uso Especial - Turismo	38
Artigo 52.º Identificação	38

Artigo 53.º Estatuto de Uso e Ocupação do Solo.....	38
Artigo 54.º Regime de Edificabilidade.....	38
Subsecção VI Espaços de Atividades Económicas.....	39
Artigo 55.º Identificação e Qualificação.....	39
Artigo 56.º Estatuto de Uso e Ocupação do Solo.....	39
Artigo 57.º Regime de Edificabilidade.....	39
Artigo 57-A Espaço de Atividades Económicas integrado na zona de proteção da albufeira de Fronhas	40
Subsecção VII – Espaços Verdes.....	41
Artigo 58.º Identificação e Qualificação.....	41
Artigo 59.º Estatuto de Uso e Ocupação do Solo.....	41
Artigo 60.º Regime de Edificabilidade.....	41
Secção III – <i>Revogado</i>	42
Artigo 61.º <i>Revogado</i>	42
Subsecção I – <i>Revogado</i>	42
Artigo 62.º <i>Revogado</i>	42
Artigo 63.º <i>Revogado</i>	42
Subsecção II – <i>Revogado</i>	42
Artigo 64.º <i>Revogado</i>	42
Artigo 65.º <i>Revogado</i>	42
Subsecção III – <i>Revogado</i>	42
Artigo 66.º <i>Revogado</i>	42
Artigo 67.º <i>Revogado</i>	42
Capítulo VI - Espaços Canais.....	43
Artigo 68.º Caracterização.....	43
Secção I – Rede Viária.....	43
Artigo 69.º Hierarquia da Rede Viária.....	43
Artigo 70.º Áreas de Proteção da Rede Viária.....	43
Artigo 71.º Áreas de Serviço e Postos de Abastecimento de Combustível Públicos.....	44
Secção II – Rede de Abastecimento de Água.....	45
Artigo 72.º Caracterização da Rede de Abastecimento de Água.....	45
Artigo 73.º Áreas de Proteção da Rede de Abastecimento de água.....	45
Secção III – Rede de Águas Residuais.....	46
Artigo 74.º Caracterização da Rede de Águas Residuais.....	46
Artigo 75.º Áreas de Proteção da Rede de Águas Residuais.....	46
Secção IV – Rede Elétrica.....	46
Artigo 76.º Caracterização da Rede Elétrica.....	46
Capítulo VII - Sistema Patrimonial.....	47
Secção I - Património Edificado.....	47
Artigo 77.º Identificação.....	47
Artigo 78.º Património Classificado.....	47
Artigo 79.º Património Arqueológico.....	47
Capítulo VIII - Programação e Execução.....	49

Secção I – Regras gerais para a Urbanização e Edificação	49
Artigo 80.º Princípios Gerais de Planeamento e de Gestão	49
Artigo 81.º Dimensionamento das áreas destinadas a espaços verdes de utilização coletiva, infraestruturas viárias e equipamentos de utilização coletiva	49
Artigo 82.º Lugares de Estacionamento	50
Secção II – Instrumentos Urbanísticos e Licenciamento	53
Artigo 83.º Instrumentos Urbanísticos	53
Artigo 84.º Licenciamento em Solo Urbano	53
Artigo 85.º <i>Revogado</i>	53
Artigo 86.º <i>Revogado</i>	53
Secção III – Orientações para Programação e Execução	54
Artigo 87.º Âmbito e Objetivos	54
Artigo 88.º Unidades Operativas de Planeamento e Gestão	54
Artigo 89.º Mecanismos de perequação	55
Artigo 90.º Sistemas de execução	55
Secção IV - Política Municipal de solos	56
Artigo 91.º Orientações gerais	56
Artigo 92.º Aquisição de terrenos destinados a equipamentos e infraestruturas	56
Capítulo IX - Zona de Proteção da Albufeira de Fronhas	57
Secção I - Disposições Gerais	57
Artigo 93.º Âmbito e objetivos	57
Artigo 94.º Atividades interditas	57
Secção II - Disposições Específicas	58
Subsecção I - Zonamento e atividades na zona de proteção	58
Artigo 95.º Zonamento	58
Artigo 96.º Zona de respeito da barragem e dos órgãos de segurança e de utilização da albufeira	58
Artigo 97.º Zona reservada	58
Artigo 98.º Zona de proteção de nível I	59
Artigo 99.º Zona de proteção de nível II	59
Artigo 100.º Zona de proteção de nível III	59
Subsecção II - Zona de proteção de nível IV	60
Artigo 101.º Regime geral	60
Artigo 102.º Áreas de aptidão recreativa	61
Artigo 102-A Área de Aptidão Recreativa Fronhas 1	61
Artigo 102-B Área de Aptidão Recreativa Fronhas 2	61
Artigo 102-C Área de Aptidão Recreativa de Sail	61
Artigo 102-D Área de Aptidão Recreativa da Roda	62
Artigo 102-E Área de Aptidão Recreativa de Maladão	62
Artigo 102-F Área de aptidão turística da Roda	62
Subsecção III - Zona de proteção de nível V	63
Artigo 103.º Regime geral	63
Artigo 104.º Regime específico	63
Capítulo X - Paisagem Protegida da Serra do Açor	64
Secção I - Disposições Gerais	64
Artigo 105.º Âmbito e objetivos	64

Secção II - Disposições Comuns.....	64
Artigo 106.º Atos e atividades interditas.....	64
Artigo 107.º Atos e atividades condicionados	65
Artigo 108.º Edificações e infraestruturas	65
Secção III - Disposições Específicas.....	66
Subsecção I - Espaço Natural.....	66
Artigo 109.º Tipologias.....	66
Artigo 110.º Âmbito e objetivos.....	66
Artigo 111.º Disposições específicas das áreas de proteção total.....	66
Artigo 112.º Âmbito e objetivos.....	66
Artigo 113.º Disposições específicas das áreas de proteção parcial do tipo I.....	67
Artigo 114.º Âmbito e objetivos.....	67
Artigo 115.º Disposições específicas das áreas de proteção parcial do tipo II	67
Artigo 116.º Âmbito e objetivos.....	68
Artigo 117.º Disposições específicas das áreas de proteção complementar	68
Subsecção II - Áreas de exclusão dos regimes de proteção.....	68
Artigo 118.º Regime de edificabilidade.....	68
Subsecção III - Áreas de intervenção específica	68
Artigo 119.º Regime de proteção	68
Artigo 120.º Alteração à legislação	69
Artigo 121.º Omissões.....	69
Artigo 122.º Revisão	69
Artigo 123.º Entrada em vigor.....	69
Anexo I - Unidades Operativas de Planeamento e de Gestão.....	70
Anexo II - Património Edificado	71
Anexo III - Património Arqueológico.....	76
Anexo V - Orientações e Determinações do Programa de Ordenamento Florestal do Centro Litoral [PROFCL]	76

Capítulo I - Disposições Gerais

Artigo 1.º

Âmbito e aplicação

O Plano Diretor Municipal de Arganil, adiante designado por PDMA, de que o presente regulamento faz parte integrante, tem por objeto estabelecer as regras e orientações a que deverá obedecer a ocupação, uso e transformação do solo, para todo o território municipal, delimitado na Planta de Ordenamento, à escala 1/25000, de acordo com a Carta Administrativa Oficial de Portugal, CAOP 2020.

Artigo 2.º

Objetivos Estratégicos

Os objetivos estratégicos enquadrados pelo modelo estratégico de desenvolvimento e que, conjuntamente com o modelo territorial conformam a proposta de ordenamento, materializam-se nos seguintes eixos:

- a) Eixo 1 – Fortalecer e dinamizar a Base Económica Local;
- b) Eixo 2 – Requalificar o Território e o Urbano e Promover a Coesão Social;
- c) Eixo 3 – Potenciar o setor do Turismo como fator Chave;
- d) Eixo 4 – Potenciar e afirmar Imagem e Identidade concelhias;
- e) Eixo 5 – Salvaguardar os recursos e os valores naturais.

Artigo 3.º

Composição do PDM

1. O PDMA é constituído pelos seguintes documentos:
 - a) Regulamento
 - b) Planta de Ordenamento – Classificação e Qualificação do Solo (escala 1/25.000)
 - c) Planta de Ordenamento – Estrutura Ecológica Municipal (escala 1/25.000)
 - d) Planta de Ordenamento – Zonamento Acústico (escala 1/25.000)
 - e) Planta de Ordenamento – Sistema Patrimonial (escala 1/25.000)
 - f) Planta de Ordenamento – Zona de Proteção da Albufeira de Fronhas (escala 1/10.000)
 - g) Planta de Ordenamento – Paisagem Protegida da Serra do Açor (escala 1/10.000)
 - h) Planta de Condicionantes – REN (escala 1/25.000)
 - i) Planta de Condicionantes – RAN e Aproveitamentos Hidroagrícolas (escala 1/25.000)
 - j) Planta de Condicionantes – Rede Natura (escala 1/25.000)
 - k) Planta de Condicionantes – Perigosidade de Risco de Incêndio (escala 1/25.000)
 - l) *(revogado)*
 - m) Planta de Condicionantes – Regime Florestal (escala 1/25.000)
 - n) Planta de Condicionantes – Outras (escala 1/25.000)
2. O PDMA é acompanhado por:
 - a) Relatório de Fundamentação das Opções do Plano
 - b) Relatório de Avaliação da Execução do PDM em Vigor e Fundamentação da Expansão dos Perímetros Urbanos
 - c) Relatório dos Estudos sectoriais de Caracterização
 - d) Compromissos Urbanísticos
 - e) Ponderação dos Pareceres emitidos em Conferencia de Serviços
 - f) Relatório Ambiental e Resumo Não Técnico
 - g) Processo Administrativo
 - h) Ponderação dos Resultados da Discussão Pública
 - i) Ficha de Dados Estatísticos
 - j) Planta de Enquadramento Regional

- k) Planta da Situação Existente
- l) Planta da Situação Existente - Uso Atual do Solo

Outras Peças Desenhadas de apoio aos Estudos sectoriais de Caracterização

- a) Planta do Esboço Litológico
- b) Planta dos Valores Naturais - Habitats
- c) Planta dos Valores Naturais – Fauna e Flora
- d) Planta dos Sistemas de Abastecimento de Água
- e) Planta do Saneamento Básico
- f) Planta da Rede Viária
- g) Planta dos Equipamentos de Utilização Coletiva
- h) Planta dos Elementos Patrimoniais
- i) Planta das Atividades Económicas

Outros elementos anexos ao plano:

- a) Mapa de Ruído
- b) Carta Educativa

Artigo 4.º

Instrumentos de Gestão Territorial a Observar

1. Na área de intervenção do PDMA deverão ser observados os seguintes instrumentos de gestão territorial de âmbito nacional e municipal:

- a) *Revogado;*
- b) *Revogado;*
- c) Área Crítica de Reabilitação e Recuperação Urbana da Aldeia do Piódão (D 23/96, DR 186 IS-B, de 12/08/1996);
- d) Plano de Pormenor da Quinta da Estafeira (Aviso n.º 11016/2013, DR 170 II S, de 4.09.2013);
- e) Plano de Pormenor da Zona Industrial da Relvinha [Aviso n.º 12119-A/2019, DR 142 II S, de 26.07.2019).

2. Os instrumentos de gestão territorial referidos no número anterior, com a delimitação constante da Planta de Ordenamento, prevalecem sobre as disposições do Plano.

Artigo 5.º

Definições

1. Para efeito de aplicação do Plano, são adotados os conceitos técnicos definidos no Decreto Regulamentar n.º 5/2019, de 27 de setembro e, na ausência destes, os constantes de documentos oficiais de natureza normativa produzidos pelas entidades nacionais legalmente competentes em razão da matéria em causa.

2. Para efeitos do presente regulamento estabelecem-se ainda as seguintes definições:

- a) Área non aedificandi, área delimitada geograficamente onde é interdita qualquer espécie de edificação ou utilização do solo para fins urbanísticos.
- b) Área de Implantação, valor numérico expresso em metros quadrados (m²), corresponde à área do solo contido no interior de um polígono fechado que compreende o perímetro exterior do contato do edifício com o solo e o perímetro exterior das paredes exteriores dos pisos em cave.
- c) Anexo Agrícola/Pecuário/Florestal: Edifício anexo, destinado a uso complementar da atividade agrícola, pecuária e/ou florestal, nomeadamente: arrecadação para alfaías agrícolas, armazenagem de produtos e recolha de animais domésticos.
- d) Equipamento ou Infraestruturas, não complementares, das funções urbanas: Instalações e serviços de interesse geral ou particular, podendo considerar-se, nomeadamente, as seguintes: estações de bombagem e reservatórios de água potável; estações de tratamento (de água, ETA e de águas residuais, ETAR); centrais elétricas, térmicas e hidráulicas; subestações e postos de transformação; centrais telefónicas; centros de distribuição de gás natural; abastecedores e

reservatórios de combustíveis; estações emissoras, nomeadamente, de rádio, televisão e telecomunicações; estações e instalações ferroviárias; instalações para recolha, processamento e tratamento de resíduos sólidos; barragens, mini-hídricas; parques eólicos; equipamentos de recreio e lazer de apoio ao solo rústico e outros.

e) Empreendimentos Turísticos Isolados (ETI), que correspondem a estabelecimentos hoteleiros, nas tipologias Hotéis, desde que associados a temáticas específicas (saúde, desporto, atividades cinérgicas, da natureza, educativas, culturais, sociais, etc.) que contribuam para a valorização económica e ambiental do espaço rústico, e pousadas; empreendimentos de Turismo no Espaço Rústico (TER); empreendimentos de Turismo de Habitação; Parques de Campismo e de Caravanismo;

f) Núcleos de Desenvolvimento Turístico (NDT), que correspondem às áreas de ocupação turística em solo rústico, nas quais se integram conjuntos de empreendimentos turísticos e equipamentos de animação turística, bem como outros equipamentos e atividades de turismo e lazer compatíveis com o estatuto de solo rústico. Nos NDT podem ser incluídos os seguintes empreendimentos turísticos: estabelecimentos hoteleiros, Aldeamentos Turísticos, empreendimentos de Turismo de Habitação, empreendimentos de Turismo em Espaço Rústico, Parques de Campismo e Caravanismo e empreendimentos de Turismo da Natureza, bem como conjuntos turísticos (resorts) que englobem as tipologias anteriores.

g) Nível de pleno armazenamento, corresponde à cota máxima a que pode realizar-se o armazenamento de água na albufeira que, no caso da albufeira de Fronhas, corresponde à cota de 136 metros.

h) Zona reservada, corresponde à faixa, medida na horizontal, com a largura de 50 metros, contados a partir da linha de nível de pleno armazenamento;

i) Zona de proteção da Albufeira de Fronhas, corresponde à faixa, medida na horizontal, com a largura de 500 metros, contados a partir da linha de nível de pleno armazenamento;

j) Construção ligeira, a que se encontra assente sobre fundação não permanente e que utilize materiais ligeiros pré-fabricados ou modelados que permitam a sua fácil desmontagem e remoção.

k) Parque de estacionamento regularizado, o local devidamente delimitado e exclusivamente destinado ao estacionamento de veículos, com superfície regularizada e revestimento permeável, semipermeável, com sistema de drenagem de águas pluviais e com as vias de circulação e os lugares de estacionamento devidamente assinalados.

l) Piscina fluvial, a plataforma flutuante e amovível destinada a proporcionar, em condições de segurança, a utilização do plano de água para banhos e natação.

Capítulo II - **Servidões Administrativas e Restrições de Utilidade Pública**

Artigo 6.º **Identificação**

1. Na área do PDMA são aplicáveis os regimes das Servidões Administrativas e Restrições de Utilidade Pública em vigor, nomeadamente as assinaladas na planta de Condicionantes e nos números seguintes.
2. Património Classificado e respetivas zonas de proteção e zonas especiais de proteção:
 - a) Bens Imóveis Classificados como Monumento Nacional:
Igreja de S. Pedro de Arganil - Classificada como MN – Monumento Nacional - Decreto n.º 20 249, DG n.196 de 24/08/1931. Dispõe de Zona Especial de Proteção (ZEP) - Portaria publicada no DG, II Série n.º 14 de 17/01/1951.
 - b) Bens Imóveis Classificados como de Interesse Público:
 1. Capela da Sr.ª da Agonia - Classificada como IIP - Imóvel de Interesse Público - Decreto n.º 28/82, DR n.º 47 de 26/02/1982; Dispõe de Zona Geral de Proteção (ZP) de 50 metros;
 2. Capela da Rainha Santa Isabel - Classificado como MIP - Monumento de Interesse Público (Portaria n.º 642/2012, DR, de 2.ª série, n.º 212, de 2-11-2012).
 3. Castro da Lomba do Canho - Classificada como IIP - Imóvel de Interesse Público - Decreto n.º 42 255, DG n.º 105 de 08/05/1959; Dispõe de Zona Geral de Proteção (ZP) de 50 metros, com processo em curso de red denominação para Sítio Arqueológico da Lomba do Canho, conforma anúncio 139/2022, publica em DR, 2.ª série, n.º133 de 12 de julho de 2022.
 4. Convento de Santo António - Classificado como MIP - Monumento de Interesse Público. Portaria n.º 885/2013, DR, 2.ª série, n.º 240, de 11-12-2013.
 5. Igreja Matriz de Vila Cova de Alva - Classificada como MIP - Monumento de Interesse Público - Portaria 257/2011, DR, II Série n.º 19 de 27/12/2011); Dispõe de Zona Especial de Proteção (ZEP) - Portaria n.º 257/2011, publicada no DR, II Série n.º 19 de 27/12/2011;
 6. Mosteiro de Folques, recheio artístico e quinta. Classificada como IIP - Imóvel de Interesse Público – Decreto n.º 5/2002, DR I Série-B n.º 42 de 19/02/2002); Dispõe de Zona Geral de Proteção (ZP) de 50 metros;
 7. Pelourinho de Arganil. Classificado como IIP - Imóvel de Interesse Público - Decreto n.º 23 122, DG n.º 231 de 11/10/1933); Dispõe de Zona Geral de Proteção (ZP) de 50 metros;
 8. Pelourinho de Vila Cova de Alva. Classificado como IIP - Imóvel de Interesse Público - Decreto n.º 23 122, DG n.º 231 de 11/10/1933); Dispõe de Zona Geral de Proteção (ZP) de 50 metros;
 9. Povoação de Piódão. Classificado como IIP Imóvel de Interesse Público – Decreto n.º 95/78, DR n.º 210 de 12/09/1978); Dispõe de Zona Geral de Proteção (ZP) de 50 metros;
 10. Dois Túmulos existentes na parede e no pavimento da Capela-Mor da Igreja de Pombeiro. Classificado como IIP - Imóvel de Interesse Público – Decreto n.º 33 587, DG n.º 63 de 27/03/1944; Decreto n.º 30 838, DG n.º 254 de 01/11/1940; Decreto n.º 30 762, DG n.º 225 de 26/09/1940); Dispõe de Zona Geral de Proteção (ZP) de 50 metros;
 - c) Bens Imóveis Classificados como de Interesse Municipal:
Igreja da Misericórdia de Arganil. Classificado como IM - Interesse Municipal – Decreto n.º 129/77, DR, I Série, n.º 226 de 29/09/77);
3. Infraestruturas básicas:
 - a) Rede Nacional de Transporte de Eletricidade
 - b) Rede Nacional de Distribuição de Eletricidade
4. Infraestruturas de transporte e comunicações
 - a) Rede rodoviária nacional (IC6, EN 17, EN 342, EN 342-4)
 - b) Estrada Regional (ER 342)
 - c) Estradas Desclassificadas [EN17 (alguns troços), EN 17-2, EN 337, EN344)
 - d) Rede de estradas e caminhos municipais
5. Recursos hídricos

- a) Domínio Hídrico
 - i) Leitões e margens dos cursos de água
 - ii) Albufeiras e respetivas margens
 - b) Zona de proteção das Albufeiras de águas públicas
 - i) Zona de proteção
 - ii) Zonas reservada
 - iii) Zona de respeito da barragem e dos órgãos de segurança de utilização da albufeira
 - c) Perímetros de proteção de captações de água destinadas ao abastecimento
 - i) Zona de proteção imediata
 - ii) Zona de proteção intermédia
 - iii) Zona de proteção alargada
6. Recursos Ecológicos
- a) Reserva Ecológica Nacional
 - b) Rede Natura 2000 – Zona Especial de Conservação do Complexo do Açor – PTCO0051
 - c) Área da Paisagem Protegida da Serra do Açor
7. Recursos Agrícolas e Florestais
- a) Reserva Agrícola Nacional, aproveitamentos hidroagrícolas e suas infraestruturas
 - b) Áreas sujeitas ao Regime Florestal
 - c) Defesa da Floresta contra Incêndios:
 - i. Servidões administrativas decorrentes dos deveres dos proprietários estabelecidos no quadro legal do sistema de gestão integrada de fogos rurais em vigor;
 - ii. Classe de risco de incêndio - perigosidade alta e muito alta;
 - iii. Pontos de Água;
 - d) Árvores de interesse público;
 - e) Sobreiro e Azinheira;
 - f) Azevinhos espontâneos, em povoamentos ou isolados.
8. Recursos Geológicos: Concessão, Licenças, Perímetros de Proteção, Áreas Cativas e de Reserva, Concessões para Recuperação, Contratos de Prospeção e Pesquisa, Jazigos e Ocorrências de Urânio.
9. Vértices Geodésicos.

Artigo 7.º

Regime jurídico

Nas áreas abrangidas por servidões administrativas e restrições de utilidade pública referidas no número anterior, aplica-se a legislação específica em vigor.

Capítulo III - Uso do Solo

Secção I - Classificação do Solo Rústico e Urbano

Artigo 8.º

Classificação do Solo

1. Classifica-se como Solo Rústico, aquele que, pela sua reconhecida aptidão, se destine, nomeadamente, ao aproveitamento agrícola, pecuário, florestal, à conservação, à valorização e à exploração de recursos naturais, de recursos geológicos ou de recursos energéticos, assim como o que se destina a espaços naturais, de turismo, recreio e lazer ou à proteção de riscos, ainda que seja ocupado por infraestruturas, e aquele que não seja classificado como urbano.

2. Classifica-se como Solo Urbano o que está total ou parcialmente urbanizado ou edificado e, como tal, afeto em plano territorial à urbanização ou edificação, constituindo no seu todo o perímetro urbano.

Artigo 9.º

Qualificação do solo rústico e do solo urbano

Para efeitos de aplicação do presente Regulamento é considerada, em função da sua utilização dominante, a seguinte qualificação do solo, considerando diferentes categorias e correspondente à representação gráfica expressa na Planta de Ordenamento - Classificação e Qualificação do Solo à escala 1/25000, Planta de Ordenamento - Zona de proteção da Albufeira de Fronhas e Planta de Ordenamento - Paisagem Protegida da Serra do Açor.

Classificação (classes)	Qualificação (categorias e subcategorias)	
Solo Rústico	Espaços Naturais e Paisagísticos	Área de Proteção Total
		Área de Proteção Parcial I
		Área de Proteção Parcial II
		Área de Proteção Complementar
		Área exterior à PPSA incluída na ZEC Complexo do Açor (PTCON0051)
	Espaços Agrícolas - Produção	
	Espaços Florestais - Produção	
	Espaço de Exploração de Recursos Geológicos	
	Espaços de Ocupação Turística	
	Aglomerados Rurais	
Zona de proteção da Albufeira de Fronhas		
Área da paisagem protegida da Serra do Açor		
Classificação (classes)	Qualificação (categorias e subcategorias)	
Solo Urbano	Espaços Centrais	
	Espaços Habitacionais	
	Espaços Urbanos de Baixa Densidade	
	Espaços de Atividades Económicas	
	Espaços de Uso Especial	Áreas Destinadas a Equipamentos
		Áreas Destinadas a Turismo
	Espaços Verdes	
	Zona de proteção da Albufeira de Fronhas	
Área da paisagem protegida da Serra do Açor		

Secção II - Sistema Urbano

Artigo 10.º

Aglomerados Urbanos

1. Para efeitos de aplicação do PDMA identificam-se a seguir os aglomerados urbanos do concelho de Arganil definidos de acordo com a dinâmica demográfica, os níveis de crescimento e de acessibilidade, as funções instaladas, a estrutura do tecido urbano e edificado, o nível de infraestruturação e o seu potencial de desenvolvimento:
 - a) Espaços Centrais – Aglomerado de Arganil;
 - b) Espaços Habitacionais – Aglomerado de Arganil, Côja, Pomares e S. Martinho da Cortiça;
 - c) Espaços Urbanos de Baixa Densidade – Aglomerados de Anceriz, Barril de Alva, Benfeita, Celavisa, Cepos, Cerdeira, Folques, Moura da Serra, Pardieiros, Piodão, Pombeiro da Beira, Sarzedo, Secarias, Teixeira e Vila Cova de Alva, todos integrantes de áreas centrais de freguesias e, ainda, os aglomerados de Casal de S. João e Vinhó.
2. Os espaços centrais correspondem ao núcleo urbano central de Arganil, constituído por uma malha urbana mais antiga, que revela uma elevada concentração de população e diversificação de funções urbanas, nomeadamente, residenciais, de equipamentos, de comércio, de serviços e eventualmente industriais e empresariais, constituindo o principal pólo de vida sociocultural do concelho.
3. Os espaços habitacionais, correspondem à área urbana envolvente ao núcleo urbano central de Arganil, que revela e complementa uma elevada dinâmica socio urbanística expressa numa elevada concentração de população e diversificação de funções urbanas, nomeadamente, residenciais, de equipamentos, de comércio, de serviços e eventualmente industriais e empresariais, constituindo o principal polo de vida sociocultural do concelho, mas também as áreas centrais dos aglomerados de Côja, S. Martinho da Cortiça e Pomares, onde as dinâmicas socio urbanísticas têm revelado maior expressão no concelho de Arganil.
4. Os espaços urbanos de baixa densidade, correspondem ao território marcado por um conjunto de aglomerados, e que constitui o perímetro urbano central de Anceriz, Barril de Alva, Benfeita, Celavisa, Cepos, Cerdeira, Folques, Moura da Serra, Pardieiros, Piódão, Pombeiro da Beira, Sarzedo, Secarias, Teixeira e Vila Cova de Alva, evidenciando uma relação urbana-rural fortemente marcante da imagem e da estrutura urbana, e que revelam ainda uma acentuada dependência funcional da referida área urbana central, embora integre ainda áreas de dimensão significativa afetas à ocupação de equipamentos ou de atividades industriais, e como tal identificadas na Planta de Ordenamento.

Secção III - Disposições comuns ao solo rústico e ao solo urbano

Artigo 11.º

Integração e transformação de preexistências

1. Consideram-se preexistências ao presente Plano as atividades, explorações, instalações, edificações, equipamentos ou quaisquer atos, nomeadamente aqueles que, executados ou em curso à data da sua entrada em vigor, cumpram nesse momento pelo menos uma das seguintes condições:
 - a) Não careçam de qualquer licença, comunicação prévia, aprovação ou autorização, nos termos da lei;
 - b) Estejam licenciados, aprovados ou autorizados pela entidade competente, nos casos em que a lei a tal obriga, e desde que as respetivas licenças, aprovações ou autorizações sejam válidas e se mantenham eficazes;
 - c) Constituam direitos ou expectativas legalmente protegidas durante o período da sua vigência, considerando-se como tal, para efeitos do presente Regulamento, informações prévias favoráveis, aprovações de projetos de arquitetura ou outros compromissos juridicamente vinculativos para o Município.
2. Caso as preexistências ou as condições das licenças ou autorizações não se conformem com a disciplina instituída pelo presente Plano podem ser autorizadas alterações ou ampliações às mesmas nas seguintes situações cumulativas:
 - a) Desde que a alteração ou ampliação seja possível nos termos dos regimes legais das servidões administrativas ou restrições de utilidade pública eventualmente aplicáveis ao local;
 - b) Quando introduzido qualquer novo uso, este não seja desconforme com as disposições do Plano;
 - c) Se obtenham melhorias relevantes quanto à inserção urbanística e paisagística ou à qualidade arquitetónica das edificações;
 - d) Não tenham como efeito o agravamento das condições de desconformidade;
3. Para efeitos da alínea d) do número anterior, considera-se não existir agravamento das desconformidades, quanto ao cumprimento dos parâmetros urbanísticos, as ampliações até 50% da área de construção preexistente.

Artigo 12.º

Legalização de construções não licenciadas

1. Nas parcelas onde se localizem atividades ou usos não licenciados anteriores à data da entrada em vigor da versão inicial do PDM de Arganil, ocorrida a 21 de novembro de 1995, ou posteriores a esta data, que careçam de medidas de reposição de legalidade urbanística tal como se encontra previsto no regime jurídico de urbanização e edificação em vigor, podem as construções e os usos existentes à data de entrada em vigor do presente Plano que a elas estejam afetos ser objeto de legalização, desde que cumpram as normas constantes do presente artigo.
2. As atividades, estabelecimentos, explorações, instalações e edificações abrangidas por regimes legais em vigor [como é exemplo o regime extraordinário estabelecido pelo D.L. n.º 165/2014) seguem o procedimento previsto no respetivo diploma, considerando-se compatíveis com as categorias de espaço onde se inserem no caso de virem a obter parecer favorável ou favorável condicionado no âmbito do procedimento de regularização.
3. Sem prejuízo do estabelecido no número anterior, as legalizações devem obedecer aos seguintes requisitos:
 - a) Salvaguarda das condições higienossanitárias e de salubridade das instalações técnicas e de gestão ambiental, a verificar pelas entidades competentes;
 - b) Garantia de exigências de ordem funcional, ambiental e paisagística.

4. A Câmara Municipal, mediante vistoria requerida pelos interessados, pode licenciar as edificações existentes com uso habitacional, quando haja divergências com os usos admitidos na área em que as mesmas se integram, desde que:
- a) Seja verificada a sua existência através da cartografia anterior à publicação do PDM, ocorrida a 21 de novembro de 1995 ou, sendo a edificação posterior a este, seja comprovada a sua conformidade material com aquele instrumento de planeamento;
 - b) Seja comprovada a correspondência entre os documentos que instruem o processo de controlo e as construções existentes, no caso das edificações realizadas em momento anterior à publicação do PDM, ocorrida a 21 de novembro de 1995;
 - c) Seja garantida por técnico responsável a estabilidade e a segurança das construções;
 - d) Sejam cumpridos os requisitos mínimos estabelecidos em regulamento municipal.
5. Quando estejam em causa edificação afetas a atividades económicas legalmente existentes, podem ser legalizadas as ampliações estritamente necessárias ao cumprimento das exigências decorrentes dos respetivos regimes legais.
6. A apreciação dos pedidos de regularização, na parte respeitante às eventuais desconformidades das situações com a disciplina estabelecida pelo presente Plano, realiza-se através da avaliação dos impactes da manutenção da atividade, exploração, instalação ou edificação, na perspetiva do ordenamento do território, da segurança de pessoas e bens, e da salvaguarda dos recursos e valores naturais e culturais, e das medidas e os procedimentos a adotar que sejam suscetíveis de fazer cessar ou minimizar os eventuais impactes negativos decorrentes da referida manutenção, articulada, nas situações referidas no n.º 2, com a ponderação de todos os restantes fatores previstos no respetivo diploma legal.
7. O procedimento estabelecido no presente artigo é aplicável, com as devidas adaptações, a outros regimes extraordinários de regularização de atividades, explorações ou instalações que venham a ser legalmente estabelecidos.
8. Os prazos máximos para apresentação dos pedidos de regularização de situações a realizar ao abrigo do presente procedimento especial são os seguintes:
- a) Para as situações referidas no número 2, o prazo estabelecido no respetivo diploma legal;
 - b) Para as restantes situações, o prazo será de três anos a contar da data de entrada em vigor do presente Plano.

Artigo 13.º

Ruído

1. Para efeitos de zonamento acústico, o PDMA classifica como zona mista todas as áreas incluídas no perímetro urbano, à exceção dos espaços destinados exclusivamente ao uso industrial, de acordo com o expresso na “Planta de Ordenamento - Zonamento Acústico” e em conformidade com os critérios que se encontram definidos na legislação específica relativa ao ruído.
2. No território municipal não integrado em Perímetro Urbano todos os recetores sensíveis, existentes ou a licenciar, são equiparados à classificação de zona mista, para efeito da aplicação do regime jurídico relativo ao ruído.
3. Nas situações em que se verifica que os valores limites de exposição para os diferentes usos são excedidos, apenas é permitido o licenciamento de novas edificações, mesmo que enquadradas no PDMA, desde que seja assegurada a satisfação e de uma das seguintes condições:
- a) Mediante a apresentação de um plano de redução ou monitorização do ruído e adoção de medidas específicas de minimização de impactes acústicos negativos;
 - b) Mediante apresentação ou nova recolha de dados acústicos que comprovem a alteração dos valores de referência;
 - c) Após execução do PDMA de redução de ruído da responsabilidade da Câmara Municipal.

Artigo 14.º

Compatibilidade de usos e atividades

1. A realização de ações ou a instalação de atividades fica condicionada ao respeito com a ocupação e destino preferencial das categorias de espaço onde se inserem.
2. Há razões de incompatibilidade quando da ocupação, utilização ou instalação de usos ou atividades, decorram incidências urbanas, ambientais e paisagísticas negativas, nomeadamente:
 - a) Produção de ruídos, fumos, cheiros ou resíduos que agravem as condições de salubridade ou dificultem o seu melhoramento;
 - b) Perturbação das condições de trânsito e estacionamento ou produção de movimentos de cargas e descargas em regime permanente que prejudiquem a utilização da via pública;
 - c) Agravamento de riscos de incêndio ou explosão;
 - d) Prejudiquem a salvaguarda e valorização do património classificado ou de reconhecido valor cultural, arquitetónico, arqueológico, paisagístico ou ambiental;
 - e) Correspondam a outras situações de incompatibilidade que a lei geral considere como tal, designadamente as constantes no Sistema da Indústria Responsável (SIR) e no Regulamento Geral do Ruído.
 - f) Dimensões ou outras características arquitetónicas não conformes com a paisagem natural;
 - g) Inadequada inserção urbanística e/ou paisagística da intervenção na envolvente.
3. Às atividades instaladas que geram incompatibilidades com os usos dominantes devem ser impostos condicionalismos à sua manutenção e definidas medidas mitigadoras, tendo em conta os impactes sobre os espaços em que se localizam.
4. Para a zona de proteção da Albufeira de Fronhas é estabelecido o zonamento constante da Planta de Ordenamento – Zona de Proteção da Albufeira de Fronhas, ao qual são aplicáveis as disposições estabelecidas no Capítulo IX, que prevalecem sobre as demais regras estabelecidas no presente Regulamento.
5. Para a área da paisagem protegida da Serra do Açor é estabelecido o zonamento constante da Planta de Ordenamento – Paisagem Protegida da Serra do Açor, ao qual são aplicáveis as disposições estabelecidas no Capítulo X, que prevalecem sobre as demais regras estabelecidas no presente Regulamento.

Artigo 15.º

Condições gerais de edificabilidade

1. É condição necessária para que um terreno seja considerado apto à edificação, seja qual for o tipo ou utilização do edifício, que satisfaça cumulativamente as seguintes exigências:
 - a) Quando a edificação se destine a uso habitacional, turístico, comércio, serviços ou indústria e se localize em solo rústico, o prédio respetivo não esteja classificado no Plano Municipal de Defesa da Floresta Contra Incêndios (PMDFCI), a que corresponde a Carta de perigosidade de incêndios anexa à Planta de Condicionantes, com risco de incêndio elevado ou muito elevado.
 - b) *Revogado;*
2. As intervenções permitidas para o Solo Rústico ficam condicionadas a:
 - a) Garantia de acesso viário;
 - b) Garantia de execução de soluções autónomas para o abastecimento de água, drenagem de esgotos e abastecimento de energia elétrica, cuja construção e manutenção serão encargo dos interessados;
 - c) Caso a extensão das redes públicas seja viável e autorizada, cabe aos interessados suportar os respetivos custos;
 - d) Sempre que não haja possibilidade de ligação imediata às redes públicas de abastecimento de água e de drenagem de águas residuais, as soluções autónomas a adotar devem implantar-se, sempre que possível, de modo a viabilizar a sua futura ligação às referidas redes.

- e) Os efluentes domésticos serão obrigatoriamente objeto de tratamento adequado, em instalação própria, sem o qual não poderão ser lançados na rede de drenagem natural;
 - f) Os efluentes industriais ou das unidades agropecuárias não podem ser lançados diretamente nas linhas de água, sendo previamente assegurado o seu tratamento adequado;
 - g) As instalações agropecuárias, as unidades industriais e de armazenagem ou outros programas de função não habitacional, devem garantir uma correta inserção no meio envolvente, constituindo cortinas arbóreas junto ao limite das parcelas que contribuam para a atenuação de impacto visual dos edifícios.
3. As condições gerais de edificabilidade aplicáveis nas áreas abrangidas pela zona de proteção da albufeira de Fronhas estão definidas no Capítulo IX – Zona de proteção da Albufeira de Fronhas.
4. As condições gerais de edificabilidade aplicáveis na área de paisagem protegida da Serra do Açor devem obedecer, ou devem respeitar o regime de proteção específica estabelecido no Capítulo X – Paisagem protegida da Serra do Açor.

Artigo 16.º

Zonas Inundáveis

1. Consideram-se zonas inundáveis as áreas atingidas pela maior cheia de um curso de água.
2. Nas categorias de solo urbano abrangidas por zonas inundáveis é interdita a execução de caves, aterros e outros obstáculos que interfiram negativamente com o escoamento das águas da rede hidrográfica.
3. Nas zonas inundáveis integradas em perímetro urbano (como tal delimitadas na planta de ordenamento) a construção de novas edificações deve corresponder, unicamente, a situações de colmatação da malha urbana, admitindo-se a construção de edificações que se destinem à substituição de edifícios a demolir não podendo, nestes casos, a área de implantação ser superior à anteriormente ocupada.
4. Nas zonas inundáveis são interditos edifícios destinados à instalação de equipamentos sensíveis, nos termos da alínea a), do n.º 1 do artigo 2.º do Decreto-Lei n.º 115/2010, de 22 de outubro, bem como qualquer obra de edificação a eles relativa que agrave a suscetibilidade de ocorrência de inundações.
5. Qualquer intervenção urbanística localizada em zonas inundáveis deve prever soluções técnicas que não afetem as condições de permeabilidade dos solos e o escoamento superficial das águas.
6. Nas zonas inundáveis que integram o perímetro urbano e que são qualificadas como espaços verdes não são admitidas:
 - a) Operações urbanísticas de construção qualquer que seja o seu fim, exceção feita a obras de reconstrução ou alteração, que configurem condições de segurança e salubridade e desde que a cota de soleira se situa acima da cota local de máxima cheia;
 - b) Alteração do sistema natural de escoamento por obstrução à circulação das águas;
 - c) Realização de obras que impliquem alterações das características naturais das zonas ou da foz das ribeiras;
 - d) Destruição do revestimento vegetal ou alteração do relevo natural;
 - e) Instalações destinadas a operações de gestão de resíduos.

Secção IV - **Proteção e Salvaguarda**

Artigo 17.º

Proteção ao sistema de aproveitamento hidroagrícola

1. No âmbito da delimitação do aproveitamento hidroagrícola, qualquer alteração à linha de abastecimento do regadio fica sujeita à demonstração da existência de condições para a sua reposição.
2. O restabelecimento dos sistemas que forem interrompidos devido a intervenções não relacionadas com a exploração e conservação do aproveitamento hidroagrícola deve ser, obrigatoriamente, feito de acordo com as orientações técnicas da Direção Regional da agricultura em conjunto com a entidade que superintende na gestão da área regada e em cumprimento com o Regime Jurídico das Obras dos Aproveitamentos Hidroagrícolas e demais legislação complementar.

Artigo 18.º

Proteção de Equipamentos de Ensino

1. É zona non aedificandi a área em torno de qualquer equipamento educativo contida no perímetro definido pela distância de 12 m, medida a partir do limite exterior do recinto escolar.
2. Considera-se zona de proteção dos equipamentos de ensino, onde a construção ou a alteração do uso do solo será obrigatoriamente sujeita a apreciação técnica que poderá condicionar, fundamentadamente, o regime de edificabilidade previsto, a área definida pela distância de 30 m, medida a partir dos limites exteriores dos recintos escolares.
3. Sobre toda a área de proteção definida no n.º 2 não deverá passar qualquer linha de alta tensão.

Secção V - **Estrutura Ecológica Municipal**

Artigo 19.º

Âmbito Territorial

1. A estrutura ecológica municipal é constituída pelo conjunto de áreas que, em virtude das suas características biofísicas e culturais, da sua continuidade ecológica e do seu ordenamento e tem por têm por função principal contribuir para o equilíbrio ecológico e para a proteção, conservação e valorização ambiental e paisagística dos espaços rurais e urbanos
2. Constitui a Estrutura Ecológica Fundamental áreas da Reserva Ecológica Nacional, as albufeiras de Fronhas, Rei dos Moinhos e Alto do Ceira, os leitos dos cursos de água, a Reserva Agrícola Nacional e os espaços verdes urbanos.
3. Constitui a Estrutura Ecológica Complementar as áreas que integram o corredor ecológico do PROFCL / corredor ecológico secundário da ERPVA.
4. Constitui a Estrutura de Valorização as áreas que integram a rede natura 2000 (Zona Especial de Conservação do complexo do Açor - PTCO 0051), área de paisagem protegida da Serra do Açor, reserva biogenética da mata da Margaraça e o regime florestal.
5. A estrutura ecológica municipal incide nas diversas categorias de solo rústico e urbano com um regime de uso adequado às suas características e funções e corresponde genericamente a áreas onde se privilegia o estabelecimento de medidas básicas e de parâmetros de ocupação e utilização do solo adequados à sua salvaguarda e valorização, assegurando a compatibilização das funções de proteção, regulação e enquadramento com os usos produtivo, o recreio e o bem-estar das populações.

Artigo 20.º

Regime de compatibilidade na Estrutura Ecológica Municipal

1. Podem admitir-se usos e funções urbanas, incluindo edificação, desde que cumprindo o regime de ocupação previsto para a respetiva categoria ou subcategoria de espaço, e sem prejuízo das condicionantes em vigor.
2. A implantação de equipamentos e infraestruturas deverá garantir a continuidade dos espaços verdes e não criar qualquer estrangulamento ou descontinuidade às margens de proteção às linhas de água.

Capítulo IV - Solo Rústico

Secção I - Disposições Gerais

Artigo 21.º

Qualificação

1. As categorias e subcategorias pertencentes ao Solo Rústico apresentam no seu conjunto grande potencialidade para as atividades florestais, agrícolas e agro-silvo-pastoris e para a manutenção do equilíbrio biofísico e paisagístico, complementadas com o desenvolvimento de atividades de educação ambiental, de turismo da natureza, ou outras atividades ao ar livre.

2. Nas edificações preexistentes é admissível a alteração de uso para a instalação de empreendimentos turísticos nas tipologias de empreendimentos turísticos de habitação, empreendimentos de turismo no espaço rústico e pousadas ou alojamento local, sendo permitida a ampliação das construções existentes, cumprindo com as seguintes regras e parâmetros urbanísticos:

- a) O número máximo de pisos corresponde ao definido para as categorias de solo onde é admitida a instalação das tipologias de empreendimentos turísticos, devendo salvaguardar a cêrcea existente, se superior;
- b) A área de implantação da construção poderá ser ampliada até um máximo de 30% da área de implantação da construção principal existente;

Artigo 22.º

Defesa e prevenção de incêndio florestal

Independentemente das disposições regulamentares afetas a cada classe de espaço do solo rústico, que a seguir se apresentam, qualquer nova edificação em solo rústico deve enquadrar-se nas orientações do sistema de gestão integrada de fogos rurais em vigor, nomeadamente quanto aos condicionamentos à edificação em e fora de áreas prioritárias de prevenção e segurança ou outros que venham a ser estabelecidos na lei.

Artigo 22-A

Zona de proteção da albufeira de Fronhas

Ao solo rústico abrangido pela zona de proteção da Albufeira de Fronhas são aplicáveis as disposições estabelecidas no Capítulo IX, que prevalecem sobre as demais regras estabelecidas no presente Regulamento.

Secção II – Espaços Naturais e Paisagísticos

Artigo 23.º

Caracterização dos Espaços Naturais e Paisagísticos

1. São espaços de elevada sensibilidade ambiental e paisagística que integram valores de natureza cultural, histórica, paisagística e ambiental, objeto de proteção específica, e que integram a Paisagem Protegida da Serra do Açor (PPSA) e a área correspondente aos limites da Rede Natura 2000 – Zona Especial de Conservação do Complexo do Açor PTCON0051, classificada pelo decreto regulamentar n.º 1/2020 de 16 de março, de modo a salvaguardar a manutenção do seu equilíbrio ecológico. A área correspondente à PPDA subdivide-se em quatro regimes de proteção:

- i) Área de Proteção Total;
- ii) Área de Proteção Parcial I;
- iii) Área de Proteção Parcial II;
- iv) Área de Proteção Complementar;
- v) *(revogado)*

2. Compõem-se de áreas constituídas por paisagens naturais, florestais ou agrícolas, considerando-se estas como unidades geográficas, ecológicas, ambientais e paisagísticas, resultantes da ação determinante do homem e da reação da natureza, sem deixar de se verificar o equilíbrio biológico, a estabilidade física e a dinâmica dos ecossistemas.

3. Nos termos da lei, qualquer intervenção neste espaço encontra-se condicionada ao cumprimento de legislação específica.

4. Nas áreas de espaços naturais e paisagísticos são aplicáveis as disposições do Capítulo X, que prevalecem sobre as demais regras estabelecidas no presente Regulamento.

Artigo 24.º

Regime de edificabilidade

1. As condições de edificabilidade a aplicar nos espaços naturais e paisagísticos, encontram-se definidas e expressa no Capítulo X do presente regulamento.

2. Para a área do ZEC é aplicável a alínea a) do n.º 2 do artigo 9.º do DL 140/99, de 24 de abril, com as alterações do DL n.º 49/2005, de 24 de fevereiro de 2005.

Secção III – Espaços Agrícolas

Artigo 25.º

Caracterização do Espaço Agrícola

Os espaços pertencentes a esta categoria possuem características mais adequadas à atividade agrícola, agropecuária e pecuária, englobando áreas que apresentam ou revelam elevada capacidade de uso agrícola, incluídas na RAN, ou outras que pelo seu uso dominante, revelam aptidão para a atividade agrícola.

Artigo 26.º

Estatuto de Uso e Ocupação do Solo

1. Os Espaços Agrícolas destinam-se preferencialmente à localização das atividades mencionadas no artigo anterior, podendo admitir-se outras que, não criando situações de incompatibilidade com a utilização preferencial, sejam delas complementares, em especial atividades industriais diretamente ligadas ao aproveitamento, transformação, comércio ou armazenamento de produtos agrícolas, agropecuários, florestais e geológicos.

2. A edificabilidade nos espaços agrícolas tem caráter excecional, devendo restringir-se à edificação de suporte às atividades económicas associadas à valorização dos recursos naturais, ambientais, culturais e paisagísticos e/ou à promoção da multifuncionalidade dos espaços rurais e, em especial, às atividades relacionadas com as práticas agrícolas, podendo, excecionalmente, admitir-se a instalação de outras atividades que contribuam para diversificar e reforçar a base económica e que pela sua natureza só possam ser instaladas nestes espaços.

3. Nos Espaços Agrícolas admitem-se as seguintes ocupações e utilizações:

- a) Anexos Agrícolas e Pecuários de apoio à atividade na parcela e muros de vedação;
- b) Instalações agropecuárias, pecuárias ou outras compatíveis com estes espaços e desde que a sua localização diste pelo menos, 200 metros do limite do perímetro urbano;
- c) Habitação Unifamiliar, para residência do agricultor ou proprietário;
- d) Equipamentos ou Infraestruturas que pela sua natureza não se possam localizar em solo urbano, nomeadamente ETARs, Ecocentros ou Subestações ou outras;
- e) Empreendimentos Turísticos Isolados e Núcleos de Desenvolvimento Turístico que assegurem uma adequada inserção na morfologia do terreno e garantam a preservação das vistas;
- f) Exploração de Recursos Geológicos do domínio público do Estado nos espaços identificados na Planta de Ordenamento - Classificação e Qualificação do Solo, como "Área Potencial".

Artigo 27.º

Regime de Edificabilidade

1. A edificação para fins habitacionais de quem exerça atividade agrícola ou atividades conexas ou complementares à atividade agrícola é admissível nas seguintes condições:

- a) Área da parcela igual ou superior a 10.000 m²;
- b) Índice de Utilização do Solo inferior a 0,05;
- c) Índice de Impermeabilização do Solo inferior a 0,1;
- d) Número máximo de pisos: 2 acima da cota de soleira
- d) Disponha de acesso público e de infraestruturas;
- e) Seja indispensável ao desenvolvimento ou manutenção de atividades produtivas tradicionais.

2. Os Empreendimentos Turísticos Isolados nas tipologias Hotéis, Pousadas, Hotéis Rurais, Empreendimentos de Turismo no Espaço Rústico, Empreendimentos de Turismo de habitação e

Parques de Campismo e Caravanismo e equipamentos coletivos de interesse municipal, devem cumprir, cumulativamente, as seguintes condições:

- a) Área da parcela não inferior a 5.000 m²;
- b) A edificação deverá estar concentrada em 35% da área do empreendimento;
- c) Número máximo de pisos não superior a dois (rés do chão +1) acima da cota de soleira;
- d) Os Hotéis, Pousadas e Hotéis Rurais construídos de raiz devem obedecer aos seguintes parâmetros:
 - i) Mínimo de 3 estrelas;
 - ii) Densidade Máxima 40 camas por hectares, excetuando as pousadas e os hotéis e hotéis rurais que resultem da reabilitação e renovação de edifícios preexistentes e de valia patrimonial;
 - iii) Número máximo de camas: 200 camas;
 - iv) Associar equipamentos de recreio e de lazer de ar livre.

3. Os Núcleos de Desenvolvimento Turísticos (NDT) devem observar as seguintes regras e parâmetros urbanísticos:

- a) Área mínima de 150.000 m²;
- b) Integrem atividades de recreio e de lazer ao ar livre;
- c) Mediante a aprovação prévia de Planos de Urbanização ou Planos de Pormenor, nos termos legais, e identificando os respetivos sistemas de execução, por forma a garantir a sua correta inserção na envolvente;

4. As unidades industriais isoladas, de armazenagem e comércio por grosso, de apoio à atividade agrícola, florestal e agropecuária, não enquadráveis nos Espaços Urbanos e Industriais, devem demonstrar, caso a caso, o seu interesse para a economia do concelho, reconhecido pela Assembleia Municipal, e cumprir, cumulativamente, as seguintes condições:

- a) Área da parcela não inferior a 5000 m²;
- b) Área total de implantação inferior ou igual a 35 % da área total da parcela;
- c) Altura da fachada não superior ou igual a 7 metros, exceto em situações devidamente justificadas por necessidades produtivas ou tecnológicas;

5. A instalação de construções de carácter agropecuário e de carácter industriais que visem o aproveitamento ou valorização dos recursos agrícolas, devem cumprir, cumulativamente, as seguintes condições:

- a) Área total de implantação inferior ou igual a 35 % da área total da parcela;
- b) Altura da fachada não superior ou igual a 7 metros;
- c) Nas novas instalações agropecuárias deve garantir-se a criação de uma "cortina arbórea" de isolamento e proteção na envolvente da área edificada, através de arborização por espécies de folha perene, e ainda observar as orientações constantes na Estratégia Nacional para os Efluentes Agropecuários e Agroindustriais (ENEAPAI).

6. A edificação de anexos de apoio ao desenvolvimento das atividades agrícolas não pode exceder os 150m² de área de construção e uma altura de fachada, máxima, de 3 metros.

7. A instalação de infraestruturas que pela sua natureza não se possam localizar em solo urbano, nomeadamente ETARs, ecocentros ou subestações, postos de transformação, parque eólicos e outras, devem observar as disposições ambientais e paisagísticas decorrentes dos respectivos processo de licenciamento junto das entidades competentes, sendo as regras e os parâmetros urbanísticos aqueles que resultem das condições de funcionalidade e de operacionalidade exigidas ao normal funcionamento dessas infraestruturas específicas.

Artigo 27-A

Espaços Agrícolas integrados na zona de proteção da albufeira de fronhas

A identificação e o regime de ocupação e edificabilidade aplicável aos espaços agrícolas integrados na zona de proteção da albufeira de Fronhas estão definidos no Capítulo IX – Albufeira de Fronhas.

Secção IV - Espaços Florestais

Artigo 28.º

Caracterização do Espaço Florestal

1. Os espaços pertencentes a esta categoria correspondem a áreas ocupadas por povoamentos florestais, matos, áreas aridas de povoamentos florestais, áreas de corte raso e os terrenos improdutivos ou estéreis do ponto de vista da existência de comunidades vegetais e de acordo com a classificação do Plano de Defesa da Floresta e do Programa Regional de Ordenamento Florestal do Centro Litoral.
2. Atendendo às suas características, o Espaço Florestal, de acordo com o PROF-CL, abrange as seguintes sub-regiões homogéneas:
 - a) Sub-região homogénea do Vale do Alva;
 - b) Sub-região homogénea de Lousã e Açor;
 - c) Sub-região homogénea da Floresta da Beira
3. Para a qualificação desta categoria de espaço importa considerar o seu ordenamento sectorial, tendo como objetivo fundamental assegurar a sua função ecológica, de proteção e de produção, podendo eventualmente aí ocorrer outras atividades que, não criando situações de incompatibilidade com o uso dominante, sejam dele complementares.

Artigo 29.º

Estatuto de Uso e Ocupação do Solo

1. A edificabilidade nos espaços florestais tem caráter excepcional devendo restringir-se à edificação de suporte às atividades económicas associadas à valorização dos recursos naturais, ambientais, culturais e paisagísticos e/ou à promoção da multifuncionalidade dos espaços rurais, podendo, excepcionalmente, admitir-se a instalação de outras atividades que contribuam para diversificar e reforçar a base económica e que pela sua natureza só possam ser instaladas em espaços florestais.
2. Nos espaços florestais são admissíveis:
 - a) Anexos Florestais e Agrícolas;
 - b) Habitação Unifamiliar para residência do silvicultor ou proprietário;
 - c) Equipamentos e Infraestruturas territoriais que pela sua natureza e dimensão não se possam localizar em solo urbano, nomeadamente, ETARs, Ecocentros ou Subestações;
 - d) Empreendimentos Turísticos Isolados e Núcleos de Desenvolvimento Turístico que assegurem a adequada inserção na morfologia do terreno e garantam a preservação das vistas;
 - e) Atividades Industriais, apenas nos casos em que se relacione com atividades agroflorestais ou unidades agropecuárias, não enquadráveis nos Espaços Urbanos e Industriais existentes, e enquadrados em estudos urbanísticos adequados que garantam a correta inserção na envolvente;
 - f) Exploração de Recursos Geológicos do domínio público do Estado, nos espaços identificados na Planta de Ordenamento - Classificação e Qualificação do Solo, como "Área Potencial";
 - g) Instalações agropecuárias e pecuárias ou outras compatíveis com o espaço florestal.
 - h) Implantação e Execução de infraestruturas, designadamente, de telecomunicações, de gás, de produção de energia e em especial de energias renováveis (hídrica, eólica e solar), de infraestruturas viárias e outras.
3. Nos espaços florestais os processos e projetos de arborização e/ re-arborização devem observar as orientações dos PROF Centro Litoral, quanto às espécies e quanto aos modelos de exploração silvícola a adotar, identificadas no anexo IV do presente regulamento.

Artigo 30.º

Regime de Edificabilidade

1. Pode ser admitida a construção de habitação unifamiliar cumprindo, cumulativamente, os seguintes parâmetros:
 - a) Área mínima da parcela não inferior a 10.000 m²;
 - b) Número máximo de pisos igual ou inferior a dois, acima da cota de soleira;
 - c) Área de construção total que não exceda os 300 m²;
2. É admissível a instalação de empreendimentos turísticos nas tipologias Hotéis, Pousadas, Hotéis Rurais, Empreendimentos de Turismo no Espaço Rústico, Empreendimentos de Turismo de habitação e Parques de Campismo e Caravanismo e equipamentos coletivos de interesse municipal, cumprindo, cumulativamente, as seguintes condições:
 - a) Área da parcela não inferior a 15.000 m²;
 - b) Área total de implantação inferior ou igual a 35% da área total da parcela;
 - c) Os Hotéis, Pousadas e Hotéis Rurais construídos de raiz devem obedecer aos seguintes parâmetros:
 - i) Mínimo de 3 estrelas;
 - ii) Densidade Máxima 40 camas por hectare;
 - iii) Número máximo de camas: 200 camas;
 - iv) Associar equipamentos de recreio e de lazer ao ar livre.
3. É admissível a instalação de Núcleos de Desenvolvimento Turísticos (NDT), desde que observem as seguintes regras e parâmetros urbanísticos:
 - a) Área mínima de 150.000 m²;
 - b) Integrem atividades de recreio e de lazer ao ar livre;
 - c) Mediante a aprovação prévia de Planos de Urbanização ou Planos de Pormenor, nos termos legais, e identificando os respetivos sistemas de execução, por forma a garantir a sua correta inserção na envolvente;
4. São ainda admissíveis a instalação de unidades industriais isoladas não enquadráveis nos Espaços Urbanos e Industriais, desde que demonstrado, caso a caso, o seu interesse para a economia do concelho e reconhecido pela Assembleia Municipal, cumprindo, cumulativamente, as seguintes condições:
 - a) Área da parcela não inferior a 15.000 m²;
 - b) Área total de implantação inferior ou igual a 35 % da área total da parcela;
 - c) Altura da fachada não superior a 7 metros, exceto em situações devidamente justificadas por necessidades produtivas ou tecnológicas;
5. É admissível a instalação de unidades agropecuárias desde que cumpram, cumulativamente, as seguintes condições:
 - a) Área total de implantação inferior ou igual a 25 % da área total da parcela;
 - b) Altura da fachada não superior ou igual a 7 metros;
 - c) Nas novas instalações agropecuárias deve garantir-se a criação de uma "cortina verde" de isolamento e proteção na envolvente da área edificada, através de arborização por espécies de folha perene, e ainda observar as orientações constantes na Estratégia Nacional para os Efluentes Agropecuários e Agroindustriais (ENEAPAI).
6. São ainda admissíveis nos espaços florestais a edificação de anexos de apoio ao desenvolvimento das atividades silvícolas desde que não excedam os 150 m² de área de construção e até uma altura de fachada, máxima, de 3 metros.
7. A instalação de infraestruturas que pela sua natureza não se possam localizar em solo urbano, nomeadamente ETARs, ecocentros ou subestações, postos de transformação, parque eólicos e outras, devem observar as disposições ambientais e paisagísticas decorrentes dos respectivos processo de licenciamento junto das entidades competentes, sendo as regras e os parâmetros urbanísticos aqueles que resultem das condições de funcionalidade e de operacionalidade exigidas ao normal funcionamento dessas infraestruturas específicas.

Artigo 30-A

Espaços florestais integrados na zona de proteção da albufeira de Fronhas

A identificação e o regime de ocupação e edificabilidade aplicável aos espaços florestais integrados na zona de proteção da albufeira de Fronhas estão definidos no Capítulo IX – Albufeira de Fronhas.

Secção V - Espaços de Exploração de Recursos Energéticos e Geológicos

Artigo 31.º

Identificação dos Espaços de Exploração de Recursos Energéticos e Geológicos

1. Os espaços de exploração de recursos energéticos e geológicos existentes no concelho, destinam-se à exploração dos recursos minerais do solo e subsolo e estão devidamente assinalados na Planta de Ordenamento.

2. Os espaços assinalados na Planta de Ordenamento como "Áreas Potenciais" destinam-se, preferencialmente, à instalação de atividades de exploração dos recursos minerais do solo e subsolo, mediante o cumprimento e enquadramento da legislação específica em vigor.

Artigo 32.º

Regime de Edificabilidade

1. Nos espaços afetos à exploração de recursos geológicos é admissível a instalação dos respetivos anexos, armazéns, escritório e de estabelecimentos Industriais para transformação dos recursos extraídos da área objeto de exploração, desde que enquadrados em projetos e planos de exploração, com indicação dos posteriores projetos ambientais de requalificação paisagística e de acordo com o definido no quadro seguinte:

Usos e Funções/ Espaço de Recursos Geológicos	Espaço de Exploração	Altura (3)		Índices Máximos	
	Área Prédio (m ²)	Fachada (metros)	Número máximo de Pisos	IUS	IOS
Indústria e outras atividades associadas à transformação de matéria-prima extraída	5 000 m ² (1)	9,50	-	0,50 (2)	0,50 (2)
Instalação para apoio ao pessoal, segurança, vigilância, arrumos e escritórios	(1)	5,0	1	250 m ² de a.b.c.	

(1) A implantação da edificação no prédio tem de cumprir os afastamentos às extremas definidos no PMDFCI.

(2) Inclui instalação de apoio.

(3) Podem ser admitidas outras alturas desde que tal seja indispensável ao normal funcionamento e à viabilidade económica da exploração. a.b.c. área bruta de construção.

(-) Não se aplica.

2. O acesso e o abandono da atividade de pesquisa e de exploração de recursos geológicos faz-se no âmbito do cumprimento da legislação específica em vigor, devendo atender-se ao uso e ocupação do solo dominante.

3. Esta categoria abrange as áreas de extração e as necessárias à atividade, incluindo atividades afins, nomeadamente. Os anexos e outras ocupações conexas com a transformação, bem como áreas complementares funcionalmente destinadas ao conhecimento, salvaguarda e valorização dos recursos geológicos.

4. Sem prejuízo da legislação em vigor, as explorações de recursos geológicos devem observar os seguintes afastamentos:

- a) 200 metros ao eixo de estradas nacionais e municipais;
- b) 100 metros a outras estradas e caminhos municipais;
- c) 500 metros aos limites do perímetro urbano e dos aglomerados rurais.

Secção VI - Espaços de Ocupação Turística

Artigo 33.º

Caracterização dos Espaços de Ocupação Turística

Os Espaços de Ocupação Turística identificados na Planta de Ordenamento caracterizam-se pela reserva estratégica de terrenos para instalação e execução futura de novos espaços de utilização para fins turísticos.

Artigo 34.º

Regime de Edificabilidade

1. As intervenções ficam condicionadas à definição de um programa de forte e reconhecida componente turística que envolva, nomeadamente, Empreendimentos Turísticos Isolados e Núcleos de Desenvolvimento Turístico em espaço rústico, desportos/lazer e Estabelecimentos Hoteleiros, podendo a Câmara Municipal, em função da oportunidade e da sobrecarga das infraestruturas, condicionar tais intervenções à constituição de um estrutura permanente para a gestão e exploração e/ou da garantia, por parte dos promotores, da execução, manutenção e gestão de todas as redes de infraestruturas;
2. As intervenções referidas no ponto anterior ficam ainda condicionadas ao cumprimento dos seguintes parâmetros urbanísticos:
 - a) Índice de ocupação máximo de 0.20;
 - b) Número máximo de pisos de 2 acima da cota de soleira, com exceção dos estabelecimentos hoteleiros onde são admissíveis os 4 pisos acima da cota de soleira;
 - c) Programa de forte e reconhecida componente turística que envolva, nomeadamente, turismo em espaço rústico, desportos/lazer e estabelecimentos hoteleiros ou outro equipamento âncora que o Município aceite como relevante e oportuno;
3. Nas intervenções não territorializadas na Planta de Ordenamento, para as quais se indica a intenção de localização do projeto de investimento, a sua concretização fica condicionada a uma área mínima de intervenção de 2 hectares;

Artigo 34-A

Espaços de ocupação turística integrados na zona de proteção da albufeira de Fronhas

A identificação e o regime de ocupação e edificabilidade aplicável aos espaços de ocupação turística na zona de proteção da albufeira de Fronhas estão definidos no Capítulo IX – Zona de proteção da Albufeira de Fronhas.

Artigo 34-B

Espaços de ocupação turística integrados no Castro da Lomba do Canho

As condições do uso e ocupação do solo na área afeta ao Castro da Lomba do Canho devem garantir compatibilidade com a salvaguarda dos bens arqueológicos e enquadrar, preferencialmente, características que permitam, à área, ser musealizada *in situ*.

Secção VII - Aglomerados Rurais

Artigo 35.º

Caracterização dos Aglomerados Rurais

Os aglomerados rurais identificados na Planta de Ordenamento caracterizam-se pela existência de pequenos núcleos de edificações concentrados, servidos de arruamentos de uso público, com funções residenciais e de apoio a atividades localizadas em solo rústico, onde se registam algumas carências ao nível das infraestruturas básicas, viárias e outras, que não lhe conferem uma imagem de cariz urbano.

Artigo 36.º

Estatuto de Uso e Ocupação do Solo

1. Nestes espaços coexistem usos agrícolas com funções urbanas, e permite-se um regime de edificabilidade intermédio entre o do solo rústico e o do solo urbano, desde que rigorosamente salvaguardados os valores paisagísticos e ambientais.

2. São permitidas nos Aglomerados Rurais as seguintes ocupações e utilizações:

- Obras de reconstrução, conservação e ampliação de edifícios existentes licenciados ou legalizados, independentemente do seu uso;
- Novas construções para habitação unifamiliar, comércio, serviços e outros usos compatíveis, nomeadamente, a instalação de equipamentos ou atividades de apoio e de revitalização do mundo rural;
- Anexos Agrícolas e Pecuários de apoio à atividade na parcela;
- Equipamentos de Utilização Coletiva, desde que reconhecido o interesse municipal;
- Empreendimentos de turismo no espaço rústico (incluindo hotéis rurais construídos de raiz, turismo de habitação, pousadas) e alojamento local.
- Armazéns, oficinas e outras edificações desde que relacionadas com a proteção civil.

Artigo 37.º

Regime de Edificabilidade

A edificabilidade em parcela constituída nos Aglomerados Rurais, quando admitida, fica condicionada ao cumprimento dos seguintes parâmetros urbanísticos:

Usos	Altura da fachada máxima ou número máximo de pisos (1)	Área e/ou índice de Ocupação máximo (2)
Conservação e ampliação de edifícios existentes	A existente ou 2 pisos	A existente acrescida de 20% de ampliação (3)
Habitação, comércio, serviços e outros usos compatíveis	2 pisos acima da cota de soleira (4)	0,35 acrescido de 50 m ² anexos
Anexos Agrícolas e Pecuários de apoio à atividade na parcela	4,5 metros	0,15
Empreendimentos de Turismo de Habitação e Empreendimentos de Turismo no Espaço Rústico	9 metros e 2 pisos acima da cota de soleira (4)	A existente acrescida de 30% de ampliação
Hotéis Rurais construídos de raiz	9 metros e 2 pisos acima da cota de soleira (4)	0,50 acrescido de 100 m ² destinados a anexos
Equipamentos de Utilização Coletiva	2 pisos acima da cota de soleira (4)	-

Armazéns, oficinas e outras edificações desde que relacionadas com a proteção civil.	9 metros e 2 pisos acima da cota de soleira (4)	0,6
--	--	-----

(1) Exceção de depósitos de água e instalações especiais tecnicamente justificáveis.

(2) Esta área é contabilizada exclusivamente sobre a parte do prédio que esteja inserida no perímetro do aglomerado rural.

(3) Ou o necessário para obras de ampliação que se destinem à dotação de condições básicas de habitabilidade e salubridade ou ao cumprimento dos requisitos legais exigidos pela atividade exercida.

(4) Admite-se a construção de um ou mais pisos abaixo da cota de soleira em função das características topográficas do local.

Artigo 37-A

Aglomerados rurais integrados na zona de proteção da albufeira de Fronhas e na área da paisagem protegida da Serra do Açor

Nos aglomerados rurais abrangidos pela zona de proteção da albufeira de Fronhas e na área de paisagem protegida da Serra do Açor, aplica-se o regime de ocupação e edificabilidade estabelecido no artigo anterior.

Capítulo V - Solo Urbano

Secção I - Disposições Gerais

Artigo 38.º

Caracterização geral do Solo Urbano

1. A classe de Solo Urbano compreende um conjunto de categorias, que no seu conjunto constituem o perímetro urbano. Estas categorias integram, os Espaços Centrais, os Espaços Habitacionais, os Espaços Urbanos de Baixa Densidade, os Espaços de Atividades Económicas, os Espaços Verdes, e os Espaços de Uso Especial que se encontram subdivididos nas subcategorias de áreas destinadas a equipamentos e áreas destinadas a turismo.
2. O solo urbano compreende:
 - a) O solo total ou parcialmente urbanizado ou edificado e, como tal, afeto em plano intermunicipal ou municipal à urbanização e à edificação;
 - b) Os solos urbanos afetos à estrutura ecológica necessários ao equilíbrio do sistema urbano.
3. *Revogado.*

Artigo 38.º -A

Zona de proteção da albufeira de Fronhas

Ao solo urbano abrangido pela zona de proteção da Albufeira de Fronhas são aplicáveis as disposições estabelecidas no Capítulo IX, que prevalecem sobre as demais regras estabelecidas no presente Regulamento.

Artigo 38.º -B

Área de paisagem protegida da Serra do Açor

Ao solo urbano inserido na área da paisagem protegida da Serra do Açor são aplicáveis as disposições estabelecidas para a respetiva categoria de espaço, de acordo com o estabelecido no presente regulamento.

Secção II - Solo Urbano

Artigo 39.º

Disposições Gerais

1. Na ampliação ou na construção de novos edifícios em frente urbana consolidada, deve considerar-se o enquadramento no alinhamento dominante e na moda da cércea e das formas de relação do edifício com o espaço público na frente urbana em que o prédio se integra.
2. Excetuam-se do número anterior as situações em que o Município já tenha estabelecido ou venha a estabelecer novos alinhamentos, através de instrumento adequado para o efeito, necessários a:
 - a) Reperfilamento do arruamento confrontante;
 - b) Correção do traçado do espaço público;
 - c) Reordenamento urbanístico do local da intervenção.
3. Na ausência de frente urbana consolidada referida no número um, ou em operações de loteamento, aplicam-se os parâmetros de edificabilidade definidos para cada subcategoria de espaço.
4. Excetuam-se dos números 1 e 3 as situações de colmatação, nas quais as novas construções ou as ampliações de edifícios existentes respeitam os alinhamentos dos edifícios contíguos e estabelecem a articulação volumétrica desses mesmos edifícios.
5. Nas situações de ampliação ou de construção em parcelas ou lotes não edificados, devem ser ponderados as condições decorrentes do aumento do número de fogos, ou das superfícies para outras funções, atendendo à capacidade de estacionamento público, dos acessos viários e dos equipamentos coletivos, cuja insuficiência constitui fundamento para o indeferimento das mesmas operações urbanísticas, nos termos da lei em vigor.
6. Os usos e atividades existentes com licenciamento aprovado à data da entrada em vigor do PDMA, que não se compatibilizem com o estatuto de uso e ocupação definido nos números anteriores, podem ser objeto de obras de reconstrução, não sendo admitida a alteração de uso, nem alterações de cérceas ou volumes de construção, a não ser que em situação devidamente justificada pela necessidade de introdução de melhorias das condições de habitabilidade e funcionalidade existentes, salvaguardando sempre o enquadramento urbano - paisagístico do local.

Subsecção I - Espaços Centrais

Artigo 40.º

Identificação

Esta categoria de espaços centrais é atribuída ao Solo Urbano que apresenta e revela aptidão para uma elevada concentração de construção, funções, população e infraestruturas e que corresponde ao espaço urbano central da Vila de Arganil.

Artigo 41.º

Estatuto de Uso e Ocupação do Solo

1. Os espaços classificados como espaços centrais destinam-se à localização e implantação de atividades, funções e instalações com fins habitacionais, incluindo anexos, comerciais, serviços, turismo e mobiliário urbano, incluindo equipamentos de utilização coletiva, públicos ou privados, edificados ou não, e ainda indústrias compatíveis com a envolvente urbana.
2. Na área correspondente ao núcleo antigo dos aglomerados urbanos devem ser elaborados instrumentos de gestão territorial e/ou delimitadas Unidades de Execução, que definam orientações a nível de projeto e intervenções urbanas, nomeadamente no que respeita ao espaço público, aos materiais e a adequabilidade ao sítio dos projetos.
3. As intervenções urbanísticas devem ter particular incidência na organização e qualificação da imagem urbana e do espaço público, organização e sentidos de tráfego, salvaguarda do edificado e da paisagem urbana e instalação de mobiliário urbano.

Artigo 42.º

Regime de Edificabilidade

Sem prejuízo do disposto no artigo 39º, consideram-se ainda os seguintes parâmetros e exceções para a aferição da edificabilidade nestas áreas:

- a) A altura máxima da fachada: a dominante, 4 pisos acima da cota de soleira ou 12 metros;
- b) Número máximo de pisos admitido abaixo da cota de soleira é de 1 e, excecionalmente e em função das características topográficas do local o número de pisos abaixo da cota de soleira pode ser superior a 1.
- c) O Índice Máximo de Utilização do Solo, deverá ter em conta a dominante e não deve exceder 1,5;
- d) Admitem-se exceções na definição do número máximo de pisos, desde que a natureza das edificações a construir e as suas características arquitetónicas e ou de funcionalidade, assim o justifiquem.

Subsecção II - **Espaços Habitacionais**

Artigo 43.º

Identificação e Qualificação

A qualificação dos Espaços Habitacionais compreende os espaços complementares ao espaço central, apresentando menor densidade de ocupação e uma estrutura urbana linear, que se caracterizam fundamentalmente pela função habitacional, bem como para a instalação de equipamentos de utilização coletiva, de iniciativa pública ou privada.

Artigo 44.º

Estatuto de Uso e Ocupação do Solo

Consideram-se Espaços Habitacionais as áreas que se destinam, preferencialmente, as funções residenciais, podendo acolher outros usos desde que compatíveis com a utilização dominante, nomeadamente, equipamentos de utilização coletiva, comércio, serviços, turismo, armazenagem e indústrias.

Artigo 45.º

Regime de Edificabilidade

Para aplicação do disposto no n.º 3 do artigo 39, consideram-se os seguintes parâmetros e orientações urbanísticas:

- a) A altura máxima da fachada: a dominante, 3 pisos acima da cota de soleira ou 10 metros;
- b) Número máximo de pisos admitido abaixo da cota de soleira é de 1 e, excecionalmente e em função das características topográficas do local o número de pisos abaixo da cota de soleira pode ser superior a 1.
- c) Índice Máximo de Utilização do Solo: 1,35

Subsecção III – Espaços Urbanos de Baixa Densidade

Artigo 46.º

Identificação

1. Os Espaços Urbanos de Baixa Densidade integra os espaços urbanos de significativa relação entre o meio urbano e o meio rural, caracterizados por um nível médio ou baixo de infraestruturização, baixa densidade populacional e reduzido nível de funções urbanas, e de forte dependência funcional com os aglomerados urbanos da sede de concelho.
2. Os Espaços Urbanos de Baixa Densidade, correspondem aos aglomerados urbanos, nomeadamente Anceriz, Barril de Alva, Benfeita, Celavisa, Cepos, Cerdeira, Folques, Moura da Serra, Piódão, Pombeiro da Beira, Sarzedo, Secarias, Teixeira, Vila Cova de Alva e Pardieiros, que se caracterizam fundamentalmente pela função habitacional.

Artigo 47.º

Estatuto de Uso e Ocupação do Solo

Os espaços classificados como Espaços Urbanos de Baixa Densidade destinam-se à localização e implantação de atividades com fins habitacionais, mas onde se identifica a existência outras funções compatíveis, nomeadamente, comerciais, de serviços, turismo, incluindo equipamentos de utilização coletiva, públicos ou privados, edificados ou não, e ainda indústrias, compatíveis com a envolvente urbana, e instalações agrícolas e pecuárias já existentes.

Artigo 48.º

Regime de Edificabilidade

1. Sem prejuízo do disposto no artigo 39º, consideram-se para os Espaços Urbanos de Baixa Densidade, os seguintes parâmetros e orientações urbanísticas:
 - a) A altura máxima da fachada: 2 pisos acima da cota de soleira ou 7 metros;
 - b) Número máximo de pisos admitido abaixo da cota de soleira é de 1 e, excecionalmente e em função das características topográficas do local o número de pisos abaixo da cota de soleira pode ser superior a 1.
 - c) Admite-se o 3º piso acima da cota de soleira, desde que enquadrado por soluções urbanísticas associadas à criação de praças ou arranjos de espaço público, ou quando este seja recuado relativamente ao alçado principal.
 - d) Índice máximo de ocupação do solo: 0,4;
 - e) Índice máximo de utilização do solo: 0,7;
 - f) Tipologias habitacionais, moradias unifamiliares, isoladas, geminadas ou em banda;
 - f) Nas operações de loteamento não poderão ser constituídos lotes com área inferior a 500 m²;

Artigo 48.º -A

Espaço Urbano de Baixa Densidade integrados na zona de proteção da albufeira de Fronhas

A identificação e o regime de uso, ocupação e edificabilidade aplicável aos espaços urbanos de baixa densidade na zona de proteção da albufeira de Fronhas estão definidos no Capítulo IX – Zona de proteção da Albufeira de Fronhas.”

Artigo 48.º -B

Espaço Urbano de Baixa Densidade integrados na área de paisagem protegida da Serra do Açor

A identificação e o regime de uso, ocupação e edificabilidade aplicável aos espaços urbanos de baixa densidade na área de paisagem protegida da Serra do Açor, são os definidos na respetiva categoria de espaço.

Subsecção IV - Espaços de Uso Especial - Equipamento

Artigo 49.º

Identificação

A categoria de Espaços de Uso Especial – Equipamento é atribuída aos espaços urbanos que apresentam e revelam aptidão para uma concentração de equipamentos de utilização coletiva estruturantes e de âmbito concelhio.

Artigo 50.º

Estatuto de Uso e Ocupação do Solo

Os Espaços de Uso Especial destinam-se, preferencialmente, à localização e implantação de equipamentos públicos ou privados, admitindo-se também a instalação de atividades comerciais e de serviços de apoio aos equipamentos.

Artigo 51.º

Regime de Edificabilidade

Sem prejuízo do disposto no artigo 39º, consideram-se ainda os seguintes parâmetros para a aferição da edificabilidade nestas áreas:

- a) A altura máxima da fachada: 2 pisos acima da cota de soleira;
- b) Número máximo de pisos admitido abaixo da cota de soleira é de 1 e, excecionalmente e em função das características topográficas do local o número de pisos abaixo da cota de soleira pode ser superior a 1,0.
- c) Índice Máximo de Utilização do Solo: 0,6.

Subsecção V - **Espaços de Uso Especial - Turismo**

Artigo 52.º

Identificação

A categoria de Espaços de Uso Especial – Turismo é atribuída às áreas que apresentam um elevado potencial para instalação de empreendimentos turísticos, equipamentos e atividades de desporto e lazer.

Artigo 53.º

Estatuto de Uso e Ocupação do Solo

Os Espaços de Uso Especial – Turismo destinam-se, preferencialmente, à localização e implantação de empreendimentos turísticos, equipamentos e atividades de desporto e lazer e admitem, também, a instalação do uso de atividades comerciais e serviços complementares aos empreendimentos turísticos e atividades de âmbito turístico.

Artigo 54.º

Regime de Edificabilidade

Sem prejuízo do disposto no artigo 39º, consideram-se ainda os seguintes parâmetros e exceções para a aferição da edificabilidade nestas áreas:

- a) A altura máxima da fachada: 2 pisos acima da cota de soleira;
- b) Número máximo de pisos admitido abaixo da cota de soleira é de 1 e, excecionalmente e em função das características topográficas do local o número de pisos abaixo da cota de soleira pode ser superior a 1.
- c) Índice Máximo de Utilização do Solo: 0,7.
- d) A necessidade de uma intervenção para a globalidade da área implica, necessariamente, a elaboração de estudo urbanístico adequado, Plano de Pormenor ou Unidade de Execução, que deve estabelecer o modelo de ocupação e as regras de edificabilidade a observar.

Subsecção VI - Espaços de Atividades Económicas

Artigo 55.º

Identificação e Qualificação

1. Os Espaços de Atividades Económicas integra as áreas vocacionadas para a instalação de atividades económicas, nomeadamente, indústria, armazenagem, oficinas, comércio e serviços, designadamente:
 - a) A zona industrial da Relvinha, freguesia de Sarzedo;
 - b) A zona industrial de Côja, União de freguesias de Côja e Barril de Alva;
 - c) A zona industrial de Vale de Zebras, freguesia de Arganil;
 - d) A zona industrial de Vale de Fojo, freguesia de S. Martinho da Cortiça.
2. A instalação de novos estabelecimentos industriais deve garantir soluções que visem o uso eficiente da água, bem como o adequado tratamento de efluentes, adotando, quando for economicamente viável, as melhores tecnologias disponíveis.

Artigo 56.º

Estatuto de Uso e Ocupação do Solo

1. Os espaços classificados como Espaço de Atividades Económicas revelam aptidão para uma elevada concentração de atividades industriais, de armazenagem, empresariais e de serviços, com as adequadas condições de infraestruturização, equipamentos, equipamentos hoteleiros e serviços de apoio.
2. Admitem, ainda, instalações de operações de gestão de resíduos, desde que observem os seguintes requisitos:
 - a) Drenagem pluvial de áreas impermeáveis;
 - b) Drenagem interna de zonas permeáveis de depósito;
 - c) Tratamento adequado dos efluentes referidos nas alíneas anteriores, previamente à sua descarga na rede pública ou meio recetor;
 - d) Plantação de uma cortina arbórea periférica contínua, que envolva a totalidade da área do parque com uma faixa de 10m de largura e, no mínimo, 2 fiadas intercaladas de árvores (preferencialmente do género *Cupressus*, e/ou *Thuya*).

Artigo 57.º

Regime de Edificabilidade

- Os parâmetros urbanísticos a considerar para a edificabilidade destas áreas são os seguintes:
- a) O índice de ocupação do solo, máximo do lote não pode ser superior a 60% da sua área total;
 - b) A implantação dos edifícios deverá respeitar os afastamentos mínimos aos limites do lote ou parcela de 5 metros.
 - c) Excecionalmente podem admitir-se outros afastamentos mínimos ao limite do lote, desde que tecnicamente justificados e se revelem indispensáveis ao funcionamento normal das atividades;
 - d) A Altura da fachada máxima admitida é de 12 metros:

e) Em situações excecionais, por razões de ordem técnica do exercício da atividade instalada e desde que tecnicamente fundamentada e devidamente justificada, a altura absoluta pode exceder o parâmetro definido na alínea anterior.

Artigo 57.º -A

Espaço de Atividades Económicas integrado na zona de proteção da albufeira de Fronhas

A identificação e o regime de uso, ocupação e edificabilidade aplicável aos espaços de atividades económicas na zona de proteção da albufeira de Fronhas está definido no Capítulo IX – Zona de proteção da Albufeira de Fronhas.”

Subsecção VII – **Espaços Verdes**

Artigo 58.º

Identificação e Qualificação

A categoria de Espaços Verdes coincide com a Estrutura Ecológica urbana e compreende os espaços verdes de utilização coletiva e conjuntos vegetais existentes no espaço público que encerram algumas práticas agrícolas, com a função de ligação entre os diferentes sistemas da estrutura ecológica municipal.

Artigo 59.º

Estatuto de Uso e Ocupação do Solo

Os Espaços Verdes admitem a instalação de pequenos equipamentos e infraestruturas de apoio, desde que compatíveis com a vocação destas áreas, com funções de equilíbrio ecológico e de acolhimento de atividades ao ar livre de recreio, lazer, desporto e cultura, correspondendo aos principais espaços públicos vocacionados para o recreio e o lazer, como espaços de parque, jardins, principais praças e largos.

Artigo 60.º

Regime de Edificabilidade

A edificabilidade nos Espaços Verdes fica condicionada à instalação de pequenos equipamentos de apoio, nomeadamente, Parques Infantis, Quiosques ou Instalações Sanitárias e respetivo mobiliário urbano, e estruturas de apoio à atividade agrícola, desde que o Índice Máximo de Utilização do Solo não seja superior a 0,2 e sem prejuízo do regime aplicável aos solos em REN e do disposto sobre Zonas Inundáveis no artigo 14º deste regulamento.

Secção III – *(Revogado)*

Artigo 61.º
Revogado

Subsecção I – *(Revogado)*

Artigo 62.º
Revogado

Artigo 63.º
Revogado

Subsecção II – *(Revogado)*

Artigo 64.º
Revogado

Artigo 65.º
Revogado

Subsecção III – *(Revogado)*

Artigo 66.º
Revogado

Artigo 67.º
Revogado

Capítulo VI - Espaços Canais

Artigo 68.º

Caracterização

Estes espaços correspondem aos corredores de passagem de infraestruturas, nomeadamente, rede viária, rede de abastecimento de água, rede de águas residuais, rede de abastecimento de gás e rede elétrica.

Secção I – Rede Viária

Artigo 69.º

Hierarquia da Rede Viária

1. A hierarquia da rede rodoviária para o concelho de Arganil, definida na planta de ordenamento do PDMA, resulta da importância que cada uma das vias desempenha na estrutura viária concelhia.
2. A rede viária no concelho de Arganil apresenta os seguintes níveis:
 - a) Rede Nacional Complementar (IC6);
 - b) Rede Nacional Complementar (EN17, EN342, EN342-4);
 - c) Estradas Regionais sob a responsabilidade da IP (ER342);
 - d) Estradas Desclassificadas sob jurisdição da IP (EN17, EN337, EN344).
 - e) Rede Municipal (EM), constituída pelas vias municipais que estabelecem ligações principais entre os diversos aglomerados urbanos e a rede de Estradas Nacionais;
 - f) Vias Urbanas ou Rurais, constituída pelas restantes vias urbanas e caminhos municipais não integrados na Rede Nacional Complementar e na Rede Municipal, consoante se encontre inserida em espaço urbano ou rústico.
3. Para uma melhor adaptação ao regime cadastral e/ou opções urbanísticas, os traçados das vias municipais propostas podem ser alterados, desde que se garanta o respeito pela continuidade sugerida, pela quantidade de espaço reservado e pela funcionalidade implícita desses eixos.
4. A alteração implicará sempre a integração das áreas na classe de espaço marginante.
5. Nos troços de vias municipais existentes, para os quais não exista regulamentação aprovada em Planos Municipais aprovados, a Câmara Municipal fica obrigada a estabelecer os respetivos alinhamentos.
6. Todos os acessos públicos constituídos para serventia de habitações e que não tenham saída, só são permitidos se assegurarem um arranjo de espaço público que permita a inversão de marcha de veículos ligeiros e veículos de proteção civil.

Artigo 70.º

Áreas de Proteção da Rede Viária

1. Consideram-se áreas de proteção à rede viária, os espaços destinados a proteger as vias de ocupações demasiadas próximas que afetem a segurança do trânsito e visibilidade e por outro lado, salvaguardar a implantação das vias previstas ou o alargamento das existentes.

2. As áreas de proteção das vias e caminhos municipais têm caráter *non aedificandi*, até à aprovação dos projetos de execução da construção das vias previstas ou alargamento das vias existentes, ou até à aprovação de um Plano de Alinhamentos.
3. Tendo em consideração a hierarquização definida para a rede viária, estabelece-se as seguintes áreas de proteção das vias e caminhos municipais existentes ou previstas, para terrenos localizados fora do perímetro urbano, medidas a partir do limite da plataforma da via:
 - a) Rede Nacional Complementar (IC6) – de acordo com a legislação em vigor;
 - b) Rede Nacional Complementar (EN17, EN342, EN342-4) – de acordo com a legislação em vigor;
 - c) Estradas Regionais (ER342) – de acordo com a legislação em vigor;
 - d) Rede Municipal (EM) – de acordo com o definido em Regulamento Municipal;
 - e) Estrada Desclassificada (EN17, EN337, EN344) - de acordo com a legislação em vigor.
4. Às estradas e ligações que pertencem à rede rodoviária nacional aplicam-se as disposições legais em vigor, nomeadamente as que sujeitam qualquer intervenção direta e indireta nestas vias a parecer e aprovação das entidades competentes.
5. Às estradas desclassificadas aplica-se o disposto estatuto das estradas da Rede Rodoviária Nacional em vigor até à sua efetiva transferência para a jurisdição da Câmara Municipal.
6. Na rede viária municipal existente e prevista, localizada dentro dos perímetros urbanos, sempre que as características da infraestrutura viária (arruamento, estacionamento e passeios) não garantam as melhores condições de circulação e mobilidade, automóvel e/ou pedonal, a Câmara Municipal poderá determinar um plano de alinhamentos, para as construções a realizar nos terrenos confinantes com a infraestrutura viária, salvaguardando deste modo uma futura intervenção a realizar sobre a mesma.
7. Até à data da publicação do ato declarativo de utilidade pública dos terrenos e da respetiva planta parcelar mantém-se o corredor de proteção para construção da variante à EN 342 Lousã/Góis/Arganil e à ER 342 Arganil/Côja, determinado pela declaração (extrato) nº 92/2010, publicada em Diário da República n.º 72, 2ª Série, de 14 de abril de 2010.
8. Qualquer proposta de intervenção, direta ou indireta, na rede rodoviária sob jurisdição da IP, deve ser objeto de estudo específico, devendo os respetivos projetos cumprir as disposições legais e normativas aplicáveis em vigor e ser, previamente, submetidos a parecer aprovação das entidades competentes para o efeito.

Artigo 71.º

Áreas de Serviço e Postos de Abastecimento de Combustível Públicos

1. As áreas de serviço e os postos de abastecimento de combustíveis públicos são áreas técnicas adjacentes aos espaços canais rodoviários, podendo ser instalados em terrenos localizados na classe de solo urbano ou classe de solo rústico, sendo que para esta última, apenas nos terrenos que confrontem com a Rede Nacional Complementar (ENs).
2. A instalação de áreas de serviço ou postos de abastecimento de combustível em terrenos localizados na classe de solo urbano deverá garantir uma correta inserção urbanística, não se admitindo a sua instalação em áreas com características predominantemente residenciais.
3. A instalação de áreas de serviço ou postos de abastecimento de combustível em terrenos localizados na classe de solo rústico, que confrontem com Rede Nacional Complementar (ENs), é apenas autorizada numa faixa de 50 metros, medida a partir do limite da plataforma da via.
4. Deverá ser garantido o cumprimento de todas as condicionantes legais relativas à instalação de Áreas de Serviço e Postos de Abastecimento de Combustível Públicos no interior da parcela

de terreno objeto de intervenção, não podendo a intervenção criar quaisquer condicionantes sobre as parcelas de terreno contíguas.

Secção II – Rede de Abastecimento de Água

Artigo 72.º

Caracterização da Rede de Abastecimento de Água

A rede de abastecimento de água do concelho de Arganil é constituída pelos reservatórios de água, instalações de captação de água para abastecimento público, condutas adutoras e distribuidoras e restantes órgãos de rede.

Artigo 73.º

Áreas de Proteção da Rede de Abastecimento de água

1. As captações de água para abastecimento público estão sujeitas ao regime de proteção definido pela legislação em vigor.
2. Para proteção dos restantes elementos da Rede de Abastecimento de água são constituídas as seguintes faixas non aedificandi:
 - a) Condutas adutoras dentro dos perímetros urbanos – 5 metros de largura medidos para cada um dos lados do eixo das condutas;
 - b) Condutas adutoras fora dos perímetros urbanos - 10 metros de largura medidos para cada um dos lados do eixo das condutas;
 - c) Reservatórios e câmaras de manobras - 15 metros de largura medidos a partir dos limites exteriores dos reservatórios e câmaras de manobras.
3. Excecionalmente pode ser reduzida a dimensão da faixa non aedificandi, até ao máximo de 20%, desde que tecnicamente fundamentada e desde que tal situação não prejudique a exploração do serviço de abastecimento de água.
4. Para cumprimento do disposto no número anterior, é da competência dos serviços municipais avaliar as pretensões e definir a dimensão da faixa non aedificandi.
5. Até à definição dos perímetros de proteção às captações de água para abastecimento público é fixado uma faixa de proteção de 200 metros, não sendo admissível nesta faixa e existência de sumidouros de águas negras abertas na camada aquífera captada, outras captações, regas com águas negras, explorações florestais das espécies de crescimento rápido, instalações pecuárias ou instalações industriais cujos efluentes possam constituir perigo de poluição ou contaminação de águas.
6. No que diz respeito às explorações florestais das espécies de crescimento rápido, após a definição dos perímetros de proteção às captações de água para abastecimento público, a faixa de proteção deverá ser a seguinte:
 - a) Nas cotas inferiores, deverá a captação estar salvaguardada por uma faixa de proteção de 30 metros;
 - b) Nas cotas superiores, deverá a captação estar salvaguardada por uma faixa de proteção de 100 metros;
 - c) Em situações de declive num intervalo entre 0 % e 10 %, deverá a captação estar salvaguardada por uma faixa de proteção de 50 metros.

Secção III – Rede de Águas Residuais

Artigo 74.º

Caracterização da Rede de Águas Residuais

A rede de águas residuais do concelho de Arganil é constituída pelas ETARS, emissários e estações elevatórias.

Artigo 75.º

Áreas de Proteção da Rede de Águas Residuais

1. Para proteção da Rede de Águas Residuais são constituídas as seguintes faixas non aedificandi:
 - a) ETARS – 100 metros de largura à volta dos limites exteriores das ETARS.
 - b) Emissário dentro dos perímetros urbanos – 5 metros de largura medidos para cada um dos lados do eixo dos emissários;
 - c) Emissário fora dos perímetros urbanos - 10 metros de largura medidos para cada um dos lados do eixo dos emissários;
 - d) Estações elevatórias - 30 metros de largura medidos a partir dos limites exteriores das estações elevatórias.
2. Excecionalmente pode ser reduzida a dimensão da faixa non aedificandi, até ao máximo de 20%, desde que tecnicamente fundamentada e que tal situação não prejudique a exploração do serviço da rede de águas residuais.
3. Para cumprimento do disposto no número anterior, é da competência dos serviços municipais avaliar as pretensões e definir a dimensão da faixa non aedificandi.

Secção IV – Rede Elétrica

Artigo 76.º

Caracterização da Rede Elétrica

A rede elétrica do concelho de Arganil é constituída pelas linhas de muito alta tensão, alta tensão, média tensão e baixa tensão, postos de transformação e outros órgãos da rede, estando sujeita ao regime de proteções definido pela legislação em vigor.

Capítulo VII - Sistema Patrimonial

Secção I - Património Edificado

Artigo 77.º

Identificação

O património arquitetónico e arqueológico municipal identificado na Planta de Ordenamento - Sistema Patrimonial é constituído pelo património classificado e pelo património arqueológicos - sítios inventariados que, pelo seu interesse cultural, histórico, arquitetónico e arqueológico, foram objeto de classificação e valorização.

Artigo 78.º

Património Classificado

1. Os bens Imóveis classificados, zonas especiais de proteção e zonas gerais de proteção, encontram-se identificados na Planta de Ordenamento - Sistema Patrimonial e no Anexo II do presente Regulamento.
2. Qualquer intervenção a desenvolver nos bens imóveis classificados, nas zonas especiais ou gerais de proteção, devem respeitar as condicionantes estabelecidas na legislação em vigor.

Artigo 79.º

Património Arqueológico

1. O património Arqueológico encontra-se identificado na Planta de Ordenamento - Sistema Patrimonial e no anexo III do presente regulamento e compreende:
 - a) Conjuntos ou sítios correspondentes aos valores arqueológicos e identificáveis;
 - b) Áreas de potencial valor arqueológico correspondentes à delimitação de um território suscetível de ocorrência de valores arqueológicos.
2. Consideram-se conjuntos e/ou sítios arqueológicos todos os locais onde se identifique a presença de vestígios de evolução humana, cuja preservação e estudo permitam traçar a história da humanidade, e cuja principal fonte de informação seja constituída por escavações, prospeções e outros métodos de pesquisa arqueológica;
3. Consideram-se áreas de potencial valor arqueológico os locais adjacentes aos que já fornecem indícios arqueológicos, os centros históricos de reconhecida antiguidade, bem como capelas, santuários, igrejas e área envolvente, ou respetivos adros, locais para os quais exista uma forte probabilidade de ocorrência de achados e de enterramentos humanos, cuja existência não tenha sido ainda comprovada pela identificação e recolha de vestígios materiais e/ou osteológicos;
4. Nos locais identificados como Sítio Arqueológico, na Planta de Ordenamento – Sistema Patrimonial, e listados no anexo III do presente regulamento, todas as intervenções que envolvam obras de edificação, obras de demolição, operações de loteamento, obras de urbanização e trabalhos de revolvimentos ou remoção de solos, ficam condicionadas à realização de trabalhos arqueológicos, efetuados nos termos da legislação em vigor, imprescindíveis à aprovação e execução das intervenções pretendidas. Nas áreas identificadas como de potencial valor arqueológico, os trabalhos que envolvam alteração do solo como remoção, revolvimento ou corte de árvores, com exceção de atividade agrícola devem ser precedidas de parecer prévio da entidade da tutela.

5. Dos achados fortuitos de vestígios arqueológicos deve ser dado conhecimento à administração do património cultural competente ou à autoridade policial, dentro do prazo de quarenta e oito horas.

6. Sempre que seja criada uma nova zona especial de proteção ou zona automática de proteção, ou que a realização de intervenções arqueológicas e novos achados determinem a reformulação ou o estabelecimento de novos perímetros especiais de proteção arqueológica e zonas de potencial arqueológico, proceder-se-á à atualização da Planta de Ordenamento - Sistema Patrimonial.

Capítulo VIII - Programação e Execução

Secção I – Regras gerais para a Urbanização e Edificação

Artigo 80.º

Princípios Gerais de Planeamento e de Gestão

1. Todas as operações urbanísticas a realizar na área do PDMA tem como objetivo a melhoria formal e funcional do tecido urbano em que se enquadram, bem como a promoção das condições de acessibilidade para as pessoas com mobilidade condicionada.
2. O Município assegura e promove a execução coordenada e programada do PDMA, tendo a colaboração das entidades públicas e privadas, e promove a realização das infraestruturas e dos equipamentos de utilização coletiva, em conformidade com os princípios, objetivos e prioridades estabelecidas e recorrendo aos meios de política de solos e aos sistemas e instrumentos de execução que se encontram previstos no regime jurídico dos instrumentos de gestão territorial.
3. A coordenação e execução programada do PDMA determinam para os agentes públicos e privados, o dever de concretização e adequação das pretensões aos objetivos e prioridades estabelecidos pelo PDMA.
4. A execução dos sistemas gerais de infraestruturas e equipamentos de utilização coletiva determinam o dever de participação dos particulares no seu financiamento nos termos da legislação em vigor.

Artigo 81.º

Dimensionamento das áreas destinadas a espaços verdes de utilização coletiva, infraestruturas viárias e equipamentos de utilização coletiva

1. As operações de loteamento e as demais operações urbanísticas com impacte relevante e/ou semelhante a uma operação de loteamento devem prever áreas destinadas à implantação de espaços verdes e de utilização coletiva, equipamentos de utilização coletiva e infraestruturas – estacionamento, de acordo com os parâmetros fixados no presente regulamento.
2. As áreas destinadas à implantação de espaços verdes e de utilização coletiva e equipamentos de utilização coletiva devem respeitar os seguintes valores mínimos:

Tipo de ocupação	Espaços verdes e de utilização coletiva	Equipamento de utilização coletiva
Habitação em moradia unifamiliar	28 m ² /fogo	35 m ² /fogo
Habitação coletiva	28 m ² /120 m ² a.b.c.	35 m ² /120 m ² a.b.c.
Comércio	28 m ² /100 m ² a.b.c.	25 m ² /100 m ² a.b.c.
Serviços	28 m ² /100 m ² a.b.c.	25 m ² /100 m ² a.b.c.
Indústria e ou armazéns	23 m ² /100 m ² a.b.c.	10 m ² /100 m ² a.b.c.

Notas escritas: a.b.c. área bruta de construção

3. As áreas destinadas a espaços verdes e equipamentos de utilização coletiva devem ser cedidas ao domínio municipal.

4. O Município pode prescindir das cedências, na totalidade ou parte das parcelas referidas no número anterior, em acordo com o estabelecido em regulamento municipal, sempre que essa cedência seja desnecessária ou inconveniente face às condições urbanísticas do local, havendo, neste caso, lugar ao pagamento de uma compensação.
5. Para efeitos de dimensionamento das áreas de cedência ao domínio público referida nos pontos anteriores estabelece-se o seguinte:
- a) Não se consideram para efeito de dimensionamento de espaços verdes e de utilização coletiva, bem como de equipamento de utilização coletiva, áreas contínuas onde não seja possível inscrever um quadrado de 6 por 6 metros;
- b) Em qualquer das situações referidas na alínea anterior, as áreas devem confrontar com arruamento público.
6. Nas áreas cedidas ao domínio municipal para os espaços verdes e de utilização coletiva o regime de edificabilidade é o definido para os Espaços Verdes.
7. Nas áreas cedidas ao domínio municipal para equipamentos de utilização coletiva o regime de edificabilidade é o definido para os espaços de uso especial - áreas destinadas a equipamentos.
8. Para efeito de dimensionamento de arruamentos, serão aplicados no território municipal os valores constantes do quadro seguinte, definidos de acordo com os diferentes usos:

Tipo de Ocupação	Infraestruturas – Arruamentos [b]
Habituação, comércio e serviços	Perfil Tipo [a] $\geq 9,2m$ Faixa de rodagem $\geq 6m$ Passeio [a] = 1,6m (x2) Estacionamento: 2,5m (x2) (opcional) Caldeira para árvores: 1m (x2) (opcional)
Quando exista indústria e ou armazéns	Perfil Tipo $\geq 10,2m$ Faixa de rodagem $\geq 7m$ Passeio = 1,6m (x2) Estacionamento: 2,5m (x2) (opcional) Caldeira para árvores: 1m (x2) (opcional)

[a] O perfil tipo inclui a faixa de rodagem e os passeios. Caso se prefira pela inclusão de estacionamento ao longo dos arruamentos, devem aumentar -se, a cada perfil tipo, corredores laterais com 2 m (x 2), 2,25 m (x 2) ou 2,5 m (x 2), consoante se trate da tipologia habitação, comércio e serviços ou indústria e ou armazéns. Quando se opte pela inclusão no passeio de um espaço permeável para caldeiras para árvores, deve aumentar-se a cada passeio 1 m. Os valores do dimensionamento de áreas destinadas a arruamentos podem não ser aplicáveis em áreas urbanas consolidadas ou com alinhamentos definidos.

[b] Tratando-se de aglomerados de características e ambiente de ruralidade marcada, nos Espaços Urbanos de Baixa Densidade, a introdução do passeio e/ou do estacionamento, são opcionais, podendo serem dispensados, de um ou de ambos os lados, em função das características tipo morfológicas da área.

Artigo 82.º

Lugares de Estacionamento

1. Nas novas construções, e nas que venham a ser alvo de ampliação, bem como nas operações de loteamentos e nas edificações com impacto semelhante ao loteamento, devem ser garantidos os seguintes parâmetros quantitativos mínimos de estacionamento:

Tipo de ocupação	N.º de lugares no interior do prédio/lote (valor mínimo)	N.º de lugares público (valor mínimo)
Edifícios de Habitação Unifamiliares	Ligeiros: 1 lug/fogo com a.b.c <120 m2 2 lug/fogo com a.b.c entre 120 m2 e 300m2 3 lug/fogo com a.b.c > 300m2 (2)	(1)
Edifícios de Habitação Multifamiliares	Ligeiros: 1.lug/fogo (T0;T1;T2; T3) 2. lug/fogo (>T3)	O número total de lugares resultante da aplicação dos critérios anteriores é acrescido de 20 % para estacionamento público, com o mínimo de um lugar.
Comércio e Serviços	Ligeiros: (área < 500m ²) 2 lug /100m ² a.b.c (área ≥ 500m ² e ≤ 1000m ²) 2,5 lug/100m ² abc (área > 1000 m ²) 3 lug/100m ² abc	O número total de lugares resultante da aplicação dos critérios anteriores é acrescido de 30 % para estacionamento público.
Grandes Superfícies Comerciais	Ligeiros: 4 lug /100m ² abc Pesados: (área ≥ 500m ²) 1lug.p/ /2500 m ² abc com um mínimo de 1 lugar/lote/prédio.	-
Industria e ou Armazenagem	Ligeiros: 1 lugar/75m ² abc Pesados: 1 lugar/500 m2 a.b.c. com um mínimo de 1 lugar/lote/prédio.	O número total de lugares resultante da aplicação dos critérios anteriores é acrescido de 20 % para estacionamento de uso público.
Estabelecimentos Hoteleiros	Ligeiros: 1 lugar / 5 unidade de alojamento	-
Equipamentos de Utilização Coletiva e Espaços de Rede e Lazer	Será calculado em função do tipo de equipamento a instalar e o seu enquadramento na envolvente.	

Notas escritas:

a.b.c.. área bruta de construção

(1) A considerar apenas nas operações de loteamento e nas edificações com impacto semelhante ao loteamento.

(2) A (a.b.c) nas habitações unifamiliares e Alojamento local não inclui as áreas de anexos nem de as áreas destinadas a estacionamento coberto.

(-) Não se aplica

2. Para as restantes tipologias de Empreendimentos Turísticos aplica-se o estipulado na Portaria n.º 327/2008, de 28 de abril.

3. Para o cálculo das áreas e dimensionamento dos lugares de estacionamento apontados no quadro anterior, deve considerar-se, por lugar de estacionamento, os seguintes parâmetros de dimensionamento:

- a) Lugar de estacionamento para veículos ligeiros: Largura: 2,50 m; Comprimento: 5,00;
- b) Lugar de estacionamento para veículos pesados: Largura: 3,00 m; Comprimento: 15,00;

4. No caso de constituição de propriedade horizontal será obrigatoriamente consignado nas frações a integração de, no mínimo, um lugar de estacionamento por fogo / unidade de ocupação.

5. Em todos os estabelecimentos comerciais com área bruta de construção (abc) superior a 500m², bem como em quaisquer atividades que pela sua natureza, dimensão e/ou especificidade possam não se enquadrar no determinado nas alíneas anteriores, a programação de estacionamento deverá ser aferida através de Estudo de Tráfego.
6. Nas alterações de uso para Comércio e Serviços, podem considerar-se valores diferentes, mediante a avaliação da atividade a instalar e a ponderação sobre o impacto da sobrecarga urbanística da mesma.
7. Sem prejuízo da regulamentação em vigor, a Câmara Municipal pode deliberar a dispensa total ou parcial do cumprimento da dotação de estacionamento, desde que se verifique uma das seguintes condições:
 - a) O seu cumprimento implicar a modificação da arquitetura original de edifícios ou na continuidade do conjunto edificado, que pelo seu valor arquitetónico intrínseco, pela sua integração em conjuntos característicos ou em áreas de reconhecido valor paisagístico, devem ser preservados;
 - b) A impossibilidade ou a inconveniência de natureza técnica, nomeadamente em função das características geológicas do terreno, dos níveis freáticos, do condicionamento da segurança de edificações envolventes, da interferência com equipamentos e infraestruturas ou da funcionalidade dos sistemas públicos de circulação de pessoas e veículos;
 - c) As dimensões do prédio ou a sua situação urbana tornarem tecnicamente desaconselhável a construção do estacionamento com a dotação exigida, por razões de economia e funcionalidade interna.
8. Sempre que as condições urbanísticas não permitam a aplicação dos valores mínimos de estacionamento referidos, será o Município compensado pelo requerente da inerente sobrecarga de custos relativos às infraestruturas de estacionamento, de acordo com o estipulado em regulamento municipal.
9. Em todas as operações urbanísticas deve ser salvaguardada a existência e reserva de lugares de estacionamento destinados a veículos que transportem pessoas com mobilidade condicionada nos termos das boas práticas urbanísticas e da legislação em vigor.

Secção II – Instrumentos Urbanísticos e Licenciamento

Artigo 83.º

Instrumentos Urbanísticos

1. As propostas de intervenção, como obras de construção ou obras de urbanização, obrigam-se a garantir um adequado enquadramento urbanístico e/ou paisagístico, na envolvente que deverá ser demonstrado e garantido, por adequados instrumentos urbanísticos.
2. Os instrumentos urbanísticos, que devem ter o desenvolvimento suficiente para assegurar a harmonia, enquadramento e complementaridade das diversas iniciativas públicas e privadas, podem traduzir-se em:
 - a) Planos de Urbanização e Planos de Pormenor, tal como definidos na legislação que disciplina o Regime Jurídico dos Instrumentos de Gestão Territorial (RJIGT), incluindo as respetivas modalidades específicas;
 - b) Unidades de Execução;
 - c) Operações de Loteamento urbano, nos termos do respetivo regime jurídico;
3. Os projetos a realizar devem compatibilizar os parâmetros urbanísticos estabelecidos com o princípio da igualdade, procurando obter a justa repartição de benefícios e encargos decorrentes das intervenções urbanísticas e devem ser acompanhado, sempre que se justifique, por plano ou estudo de acessibilidade.

Artigo 84.º

Licenciamento em Solo Urbano

1. A edificabilidade em lotes ou parcelas constituídas baseia-se no princípio da cêrcea e do alinhamento dominante e resulta da observância das características morfológicas do tecido urbano existente, nomeadamente, tipologias arquitetónicas, modelação do parcelamento da propriedade e estrutura do espaço público, sendo exigido a justificação urbanística da adequada inserção na unidade urbana envolvente.
2. Os planos de pormenor e as operações de loteamento devem estabelecer o equilíbrio de transição entre zonas com morfologias urbanas e tipologias arquitetónicas diferenciadas, nomeadamente, no que se refere à continuidade da estrutura do espaço público, das vias e da cêrcea dos edifícios.
3. Nas situações de reconversão ou de construção em parcelas ou lotes não edificadas, devem ser ponderados as condições decorrentes do aumento do número de fogos ou das superfícies para outras funções, atendendo à capacidade de estacionamento público, dos acessos viários e dos equipamentos coletivos, cuja insuficiência constitui fundamento para o indeferimento das mesmas operações urbanísticas nos termos da lei em vigor.

Artigo 85.º

Revogado

Artigo 86.º

Revogado

Secção III – Orientações para Programação e Execução

Artigo 87.º

Âmbito e Objetivos

1. Atento ao processo de transformação do território e às necessidades da população, o Município define, ao longo do tempo e em função da oportunidade estratégica ou da dinâmica evidenciada, as intervenções que possam desempenhar um papel estruturante ou multiplicativo no desenvolvimento e ordenamento do concelho.
2. Para esse fim, poderá a Câmara Municipal definir “unidades operativas de planeamento e gestão” ou “unidades de execução” que concorram para a concretização dos programas estabelecidos, como Áreas de Intervenção Prioritária ou outras que se entendam pela oportunidade, relevantes; devendo em ambos os casos, incluir objetivos e programas de ocupação, delimitação territorial e sugestões para a respetiva execução.

Artigo 88.º

Unidades Operativas de Planeamento e Gestão

1. Sem prejuízo do disposto no artigo anterior, são desde já identificadas as seguintes “Unidades Operativas de Planeamento e Gestão”:
 - a) UOPG 1 – Expansão Urbana Poente da Vila de Arganil;
 - b) UOPG 2 – Expansão Urbana Norte de Côja;
 - c) UOPG 3 – Expansão do Espaço de Atividade Económica de Côja;
 - d) UOPG 4 – Expansão do Espaço de Atividade Económica da Relvinha;
 - e) UOPG 5 – Expansão do Espaço de Atividade Económica de Vale do Fojo.
 - f) UOPG 6 – Área de Aptidão Turística da Roda.
2. A delimitação das UOPG deve ser ajustada quando tal resulte da necessidade de conformar as Unidades de Execução ao cadastro de propriedade ou à rede viária, podendo igualmente serem alterados os limites da sua abrangência quando tal for justificado em sede de Plano de Urbanização ou de Pormenor.
3. Quaisquer operações urbanísticas integradas nas Unidades Operativas de Planeamento e de Gestão devem concorrer para a concretização do conteúdo programático de acordo com o expresso no Anexo I a este Regulamento.
4. *Revogado.*
5. A execução das Unidades Operativas de Planeamento e Gestão realiza-se através de operações urbanísticas obrigatoriamente enquadradas pelos seguintes instrumentos, utilizados isolada ou articuladamente e integrando total ou parcialmente as áreas de intervenção propostas para cada uma das UOPGs:
 - a) Plano de Urbanização;
 - b) Plano de Pormenor;
 - c) Unidade de Execução.
6. *Revogado.*
7. *Revogado.*

Artigo 89.º

Mecanismos de perequação

1. Consideram-se dois cenários:
 - a) No cenário 1, que regra geral, acontece no Solo Urbano, o processo de transformação ocorre maioritariamente através de edificação reportada a cada propriedade, pelo que a ocupação existente e prévia ao PDMA, induz já expectativas edificatórias, ou seja, ocorre em geral, através de operações sujeitas a controlo prévio nos termos do Regime Jurídico de Urbanização e Edificação (RJUE);
 - b) No cenário 2, os processos de urbanização exigem a alteração da estrutura fundiária, pelo que a viabilidade executória do PDMA exige, na maioria dos casos, a associação entre proprietários, exigindo os princípios perequativos a adoção de um mesmo índice médio de utilização;
2. No cenário 1, o mecanismo perequativo deve traduzir-se numa diferenciação das taxas unitárias, por m² de área de construção, em função do maior ou menor índice de construção, a fixar em Regulamento Municipal.
3. No cenário 2, o mecanismo perequativo deve estruturar-se com base num Índice Médio de Utilização e no estabelecimento de uma área de cedência média, bem como na corresponde repartição dos custos de urbanização, tal como tipificados na lei.
4. A aplicação dos mecanismos de perequação referidos no número anterior realiza-se no âmbito de planos de pormenor e de unidades de execução que venham a ser definidos.

Artigo 90.º

Sistemas de execução

1. Nos termos do RJIGT, os métodos de execução sistemática assumem a designação de "sistema de compensação", no caso em que a iniciativa parte dos proprietários dos prédios abrangidos sem interferência do Município, de "sistema de cooperação", quando a iniciativa dos particulares tem a cooperação municipal, ou de "sistema de imposição administrativa", quando a iniciativa da intervenção urbanística é da responsabilidade do município.
2. Para as intervenções territoriais, inseridas em UOPG, prioritárias ou não, e que o Município venha a definir, ao longo do tempo e tendo em atenção o processo de desenvolvimento do território e as orientações do PDMA, correspondendo a uma ou a várias "unidades de execução", estão sujeitas ao "sistema de cooperação" ou ao "sistema de imposição administrativa".
3. Para as intervenções territoriais não consideradas prioritárias e em que, para um desenvolvimento ordenado, se mostre conveniente a associação de proprietários, devem ser delimitadas "unidades de execução" a sujeitar ao "sistema de compensação".

Secção IV - Política Municipal de solos

Artigo 91.º

Orientações gerais

A política municipal de solos, visando o desenvolvimento harmonioso do território, deve procurar:

- a) a articulação espacial e temporal e o equilíbrio custos/benefícios nos processos de construção de infraestruturas e edifícios;
- b) a dinamização das iniciativas urbanísticas e de construção do setor privado e cooperativo, orientando-as para as áreas de intervenção prioritária, que devem ser definidas ao longo do tempo;
- c) a adoção de mecanismos tendentes à efetiva construção nos terrenos destinados a esse fim, que estejam infraestruturados e não construídos;
- d) a constituição na posse da Câmara de uma bolsa de terrenos, que lhe permita assegurar os mecanismos perequativos referidos no Capítulo anterior, uma política social e de desenvolvimento e uma intervenção supletiva no mercado fundiário;
- e) a promoção de programas de habitação social e/ou a custos controlados, de forma direta ou indireta, com a aquisição/disponibilização de terrenos para o efeito.

Artigo 92.º

Aquisição de terrenos destinados a equipamentos e infraestruturas

1. Os terrenos destinados a equipamentos e infraestruturas situados em espaços agrícolas e florestais são adquiridos por compra ou expropriação.
2. Quando os terrenos destinados a equipamentos e infraestruturas se situem em espaço urbano e em propriedades destinadas também à edificação, a Câmara Municipal de Arganil, promove a associação entre proprietários para realização da urbanização ou a realização de contratos de urbanização entre os proprietários e a Câmara Municipal de Arganil, de acordo com os limites das "unidades de execução".
3. Na situação prevista no número anterior, caso se verifique a recusa ou indisponibilidade do proprietário por tempo considerado excessivo, a Câmara Municipal de Arganil promove a aquisição, por compra ou expropriação, não só das parcelas destinadas a equipamentos ou infraestruturas, mas também das destinadas à edificação, tendo em vista o desenvolvimento harmonioso dos espaços urbanos, assegurando a articulação espacial e temporal das infraestruturas, equipamentos e edificação.

Capítulo IX - Zona de Proteção da Albufeira de Fronhas

Secção I - Disposições Gerais

Artigo 93.º

Âmbito e objetivos

1. As regras em causa, aplicam-se às categorias de espaço abrangidas pela zona de proteção da Albufeira de Fronhas, as quais se encontram representadas na correspondente Planta de Ordenamento.
2. A Albufeira de Fronhas abrange o plano de água e respetiva zona de proteção, que corresponde à faixa medida na horizontal, com a largura de 500m, contada a partir do nível de pleno armazenamento [NPA].

Artigo 94.º

Atividades interditas

Para além das disposições legais aplicáveis na zona de proteção da albufeira são ainda interditas as seguintes atividades:

- a) A realização de obras de construção, à exceção das previstas pelo presente Regulamento;
- b) A instalação de depósitos de resíduos de qualquer natureza, a instalação ou ampliação de aterros destinados a resíduos perigosos, não perigosos ou inertes.
- c) A realização de escavações ou a retirada de inertes, com exceção das ações de natureza arqueológica e as necessárias à manutenção das condições de segurança das infraestruturas de exploração da albufeira;
- d) A prática de atividades passíveis de conduzir ao aumento da erosão, ao transporte de material sólido para o meio hídrico ou que induzam alterações ao relevo existente, nomeadamente as mobilizações de solo não realizadas segundo as curvas de nível, a constituição de depósitos de terras soltas em áreas declivosas e sem dispositivos que evitem o seu arraste.

Secção II - Disposições Específicas

Subsecção I - Zonamento e atividades na zona de proteção

Artigo 95.º

Zonamento

A zona de proteção da albufeira, compreende:

- a) Zona reservada;
- b) Zona de proteção de nível I;
- c) Zona de proteção de nível II;
- d) Zona de proteção de nível III;
- e) Zona de proteção de nível IV, a qual é constituída por:
 - i) Área de aptidão recreativa Fronhas 1;
 - ii) Área de aptidão recreativa Fronhas 2;
 - iii) Área de aptidão recreativa de Sail;
 - iv) Área de aptidão recreativa da Roda;
 - v) Área de aptidão recreativa de Maladão;
 - vi) Área de aptidão turística da Roda
- f) Zona de proteção de nível V.

Artigo 96.º

Zona de respeito da barragem e dos órgãos de segurança e de utilização da albufeira

A zona de respeito da barragem e dos órgãos de segurança e de utilização da albufeira corresponde a uma faixa, localizada imediatamente a jusante da barragem, com largura de 250 m, nela sendo interdita:

- a) A realização de quaisquer obras de edificação, incluindo a abertura de caminhos, a implantação de linhas de transporte de energia e de conduta de águas, salvo as que decorram do funcionamento do empreendimento hidráulico;
- b) A prática de quaisquer atividades secundárias e a instalação de quaisquer infraestruturas de apoio às atividades secundárias.

Artigo 97.º

Zona reservada

1. Sem prejuízo da observância do disposto no artigo n.º 94 [atividades interditas], é interdita ainda na zona reservada da albufeira a prática de quaisquer atos ou atividades suscetíveis de afetar direta ou indiretamente a qualidade da água da albufeira, designadamente:

- a) Todas as ações que potenciem os riscos de erosão do solo, com destaque para os movimentos de terra que alterem de forma significativa e dissonante a morfologia atual do terreno;
- b) Todas as ações que potenciem os riscos de incêndio;
- c) As atividades de prospeção, pesquisa e exploração de massas minerais;
- d) A instalação de vedações, com exceção daquelas que constituam a única alternativa viável à proteção e segurança de pessoas e bens, sem prejuízo do dever de garantia de acesso à albufeira e circulação em torno da mesma;
- e) As operações de loteamento, obras de urbanização e, ainda, a realização de obras de edificação, exceto as destinadas a infraestruturas de apoio à utilização da albufeira a que se refere o número seguinte.

2. Na zona reservada é permitida a prática dos seguintes atos e atividades:

Novas construções que constituam infraestruturas de apoio à utilização da albufeira ou que estejam integradas em áreas de aptidão recreativa e na área de aptidão turística, desde que, em qualquer um dos casos, não constituam obstáculo à drenagem e infiltração das águas.

3. Nas construções existentes legalmente licenciadas é permitida a realização de obras de ampliação desde que as mesmas se destinem a suprir insuficiências de instalações sanitárias e cozinhas e desde que não corresponda a um aumento total da área de construção superior a 60 m², ao aumento do número de pisos e não implique a ocupação em relação à albufeira de terrenos mais avançados do que o edifício existente.

Artigo 98.º

Zona de proteção de nível I

1. A zona de proteção de nível I é composta por áreas com sensibilidade ecológica elevada, definida em função das suas características físicas e ambientais e cuja afetação pode pôr em risco o bom estado da massa de água.

2. A zona mencionada no número anterior inclui sistemas biofísicos da REN, designadamente a faixa de proteção à albufeira, as zonas ameaçadas pelas cheias, as áreas de máxima infiltração, as áreas com risco de erosão e as escarpas.

3. Para além do disposto no artigo n.º94 [atividades interditas] do presente Regulamento, nesta zona é interdita a prática de todos os atos e atividades suscetíveis de afetar, direta ou indiretamente, a qualidade da água da albufeira, nomeadamente:

- a) *Todas as ações que potenciem os riscos de erosão do solo com destaque para os movimentos de terra que alterem de forma significativa e dissonante a morfologia atual do terreno;*
- b) *Todas as ações que potenciem os riscos de incêndio;*
- c) *As atividades de prospeção, pesquisa e exploração de massas minerais;*
- d) *As operações de loteamento urbano e obras de urbanização.*

Artigo 99.º

Zona de proteção de nível II

1. A zona de proteção de nível II é composta por áreas com sensibilidade ecológica, definida em função das suas características físicas e ambientais e cuja afetação pode pôr em risco o bom estado da massa de água.

2. A zona mencionada no número anterior é constituída por áreas com potencial risco de erosão, não integradas na REN e possuidoras de declives acentuados e de solos com características de erodibilidade acentuada.

3. Sem prejuízo do disposto no número anterior, o regime de edificabilidade nestas zonas deve obedecer ao estipulado no artigo n.º 100 [Zona de proteção de nível III] do presente Regulamento.

Artigo 100.º

Zona de proteção de nível III

1. A zona de proteção de nível III é composta por áreas agrícolas, florestais e agro-silvo-pastoris, localizadas fora das zonas de proteção de nível I e de nível II e que, pelas suas características, favorecem a biodiversidade e a proteção global da albufeira.

2. Nas áreas agrícolas, florestais e agro-silvo-pastoris, a realização de novas obras de construção não pode ser objeto de licenciamento ou de admissão de comunicação prévia se não se verificarem os seguintes requisitos:

- a) A construção seja destinada a habitação permanente do agricultor da parcela onde aquela se insere;
- b) A parcela referida na alínea anterior possua uma área igual ou superior a 10.000 m², no caso de áreas agrícolas e de 10.000 m², no caso de áreas florestais;
- c) Área máxima de implantação de 300 m²;
- d) Número máximo de dois pisos.

3. Nas áreas referidas no número anterior, a realização das obras de ampliação de construções existentes e legalmente licenciadas não pode ser objeto de licenciamento ou de admissão de comunicação prévia se não se verificarem os seguintes requisitos:

- a) O edifício sobre o qual incidam as obras referidas se destine à habitação do proprietário;
- b) A área a ampliar não exceda os 30 % da área de implantação da construção inicial, não podendo exceder no total uma área de implantação superior a 300 m²;
- c) Número máximo de dois pisos ou existentes.

4. Sem prejuízo do disposto no número anterior, nas áreas agrícolas, florestais e agro-silvo-pastoris é permitida a realização de obras de conservação ou ampliação de construções existentes, desde que se destinem a turismo no espaço rústico ou turismo de habitação e cumpram o disposto na legislação em vigor.

5. Nas áreas mencionadas no número anterior a realização de obras de construção ou ampliação de um anexo de apoio à atividade agrícola ou florestal não pode ser objeto de licenciamento ou de admissão de comunicação prévia se não se verificarem os seguintes requisitos:

- a) Área máxima de implantação de 60 m²;
- b) Número máximo de um piso.

6. A área máxima de implantação e o número máximo de pisos referidos nas alíneas a) e b) do número anterior podem ser ultrapassadas desde que técnica e economicamente justificável.

7. Sem prejuízo da observância do disposto no artigo 94.º [atividades interditas) é interdita ainda nas áreas agrícolas, florestais e agro-silvo-pastoris, a prática dos seguintes atos e atividades:

- a) Todas as ações que potenciem os riscos de incêndio;
- b) As atividades de prospeção, pesquisa e exploração de massas minerais;
- c) A instalação de vedações, com exceção daquelas que constituam a única alternativa viável à proteção e segurança de pessoas e bens, sem prejuízo do dever de garantia de acesso à albufeira e circulação em torno da mesma;

Subsecção II - **Zona de proteção de nível IV**

Artigo 101.º

Regime geral

1. A zona de proteção de nível IV é composta por áreas que pela sua proximidade ao plano de água e pelas suas características físicas e ambientais apresentam aptidão para a utilização turística e recreativa da albufeira.

2. As áreas a que se refere o número anterior encontram-se representadas na Planta de Ordenamento – Zona de Proteção da Albufeira de Fronhas pelas áreas de aptidão recreativa e áreas de aptidão turística, destinando-se à instalação de equipamentos, infra-estruturas e serviços de apoio às atividades de turismo, recreio e lazer.

Artigo 102.º

Áreas de aptidão recreativa

1. As áreas de aptidão recreativa são constituídas pelas áreas de aptidão recreativa Fronhas 1, Fronhas 2, Sail, Roda e Maladão, identificadas na Planta de Ordenamento - Zona de Proteção da Albufeira de Fronhas.
2. As áreas de aptidão recreativa devem ser objeto de projetos de execução os quais devem atender às disposições constantes na legislação específica e no presente regulamento, devendo considerar a reabilitação da zona ribeirinha e contemplar a sua dotação em equipamentos e infraestruturas de apoio à utilização do plano de água.
3. Até à aprovação do projeto de execução a que se refere o número anterior, aplica-se o artigo 97º do presente regulamento.

Artigo 102.º -A

Área de Aptidão Recreativa Fronhas 1

Nesta área está prevista a sua recuperação e arranjo paisagístico, bem como a construção e implantação de um conjunto de equipamentos e infraestruturas de apoio à utilização recreativa, nomeadamente:

- a) Um centro náutico;
- b) Uma construção ligeira vocacionada para clube náutico e espaço de educação ambiental integrando, para o efeito, uma área administrativa com um espaço para reuniões ou conferências e para formação, um bar ou esplanada e instalações sanitárias, não podendo aquela construção ser objeto de licenciamento ou de admissão de comunicação prévia se não se verificarem os seguintes requisitos:
 - i. Área máxima de implantação de 300 m²;
 - ii. Número máximo de um piso;
- c) Um parque de merendas e um parque infantil devidamente equipados e infra-estruturados;
- d) A construção de parques de estacionamento regularizados, devidamente dimensionados para esse efeito e a localizar fora da zona reservada da albufeira;
- e) A implantação de piscina fluvial e a construção de equipamento de apoio a esta atividade balnear como instalações sanitárias e balneários.

Artigo 102.º -B

Área de Aptidão Recreativa Fronhas 2

Nesta área está prevista a sua recuperação e arranjo paisagístico, bem como a construção de um equipamento de apoio à utilização recreativa, constituído por um restaurante panorâmico com esplanada, não podendo a referida construção ser objeto de licenciamento ou de admissão de comunicação prévia se não se verificarem os seguintes requisitos:

- i. Área máxima de implantação de 300 m²;
- ii. Número máximo de um piso.

Artigo 102.º -C

Área de Aptidão Recreativa de Sail

Nesta área está prevista a sua recuperação e arranjo paisagístico, bem como a construção e implantação de um conjunto de equipamentos e infraestruturas de apoio à utilização recreativa, nomeadamente:

- a) Uma construção ligeira destinada a um estabelecimento de restauração e de bebidas, não podendo aquela ser objeto de licenciamento ou de admissão de comunicação prévia se não se verificarem os seguintes requisitos:

Área máxima de implantação de 200 m²;

- Número máximo de um piso;
- b) A construção de um parque de merendas e de um parque infantil devidamente equipados e infraestruturados;
 - c) A implantação de piscina fluvial e a construção de equipamento de apoio a esta atividade balnear como instalações sanitárias e balneários;
 - d) A construção de parques de estacionamento regularizados, devidamente dimensionados para esse efeito e a localizar fora da zona reservada da albufeira;
 - e) Um embarcadouro.

Artigo 102.º -D

Área de Aptidão Recreativa da Roda

A área de aptidão recreativa da Roda deve ser objeto de recuperação e arranjo paisagístico, sendo permitida a construção e a implementação de um conjunto de equipamentos e de infra -estruturas de apoio à utilização recreativa, nomeadamente:

- a) A construção de um estabelecimento de restauração e de bebidas com esplanada, não podendo aquela ser objeto de licenciamento ou de admissão de comunicação prévia se não se verificarem os seguintes requisitos:

Área máxima de implantação de 200 m²;

Número máximo de um piso;

- b) A construção de um parque infantil;
- c) A implantação de uma estrutura ligeira de apoio às embarcações de recreio, a remos e a pedal, integrando posto de socorros e comunicações e espaço para armazenamento de material com as seguintes características:

Área máxima de implantação de 50 m²;

Número máximo de um piso;

- d) A criação de um circuito de manutenção equipado com estruturas de apoio construídas com materiais naturais;
- e) A criação de uma pista de pesca dotada de equipamentos e infraestruturas de apoio a essa prática;
- f) A recuperação da rampa de acesso ao plano de água e apoio;
- g) Um parque de estacionamento regularizado, fora da área reservada.

Artigo 102.º -E

Área de Aptidão Recreativa de Maladão

Nesta área está prevista a sua recuperação e arranjo paisagístico, bem como a construção e implantação de um conjunto de equipamentos e de infra -estruturas de apoio à utilização recreativa, nomeadamente:

- a) A construção de um restaurante com esplanada, não podendo aquela ser objeto de licenciamento ou de admissão de comunicação prévia se não se verificarem os seguintes requisitos:

Área máxima de implantação de 300 m²;

Número máximo de um piso;

- b) A construção de um parque de merendas e de um parque infantil devidamente equipados e infra -estruturados;
- c) A implantação de piscina fluvial e a construção de equipamento de apoio a esta atividade balnear como instalações sanitárias e balneários;
- d) A construção de parques de estacionamento regularizados, fora da área reservada.

Artigo 102.º -F

Área de aptidão turística da Roda

Esta área será executada através de uma unidade operativa de planeamento e gestão [UOPG], identificada na Planta de Ordenamento do PDM e na Planta de Ordenamento – Zona de Proteção

Albufeira de Fronhas como UOPG 6, a qual respeitará as disposições definidas para a referida UOPG 6, conforme consta do Anexo I – Unidades Operativas de Planeamento e Gestão – do regulamento do PDM.

Subsecção III - **Zona de proteção de nível V**

Artigo 103.º

Regime geral

1. A zona de proteção de nível V é constituída por áreas de ocupação urbana de densidade variável, referenciadas indicativamente.
2. A delimitação, classificação e qualificação do solo dessas áreas de ocupação urbana é a constante na planta de ordenamento - classificação e qualificação do solo, cujo uso, ocupação e transformação do solo se rege pelo disposto nas normas regulamentares das respetivas categorias de espaço do presente regulamento.
3. As áreas da zona de proteção de nível V que não foram incluídas em perímetros urbanos ou aglomerados rurais, devem observar o disposto no artigo 100º do presente regulamento e as normas regulamentares das respetivas categorias de espaço onde se inserem.

Artigo 104.º

Regime específico

1. Na zona de proteção à captação de água superficial inserida na zona de proteção da albufeira, são interditas a prática de quaisquer atividades ou instalações, excepcionando apenas as que têm por finalidade a conservação, a manutenção e a beneficiação da exploração da captação.
2. Para as edificações existentes ou a construir na zona de proteção da albufeira, não abrangidas pelos sistemas públicos de recolha de tratamento das águas residuais, é obrigatório:
 - a) A construção, sempre que se trate de edificações localizadas na envolvente próximo do plano de água, na faixa dos 150 metros de projeção horizontal contados a partir do nível de pleno armazenamento, de fossas estanques com capacidade adequada e transporte das águas residuais a destino final adequado.
 - b) A construção, sempre que se trate de edificações localizadas na restante área de intervenção, de fossas estanques com capacidade adequada, ou em alternativa, a construção de fossas séticas associadas a órgãos complementares de infiltração ou de filtração, cujo dimensionamento terá de ser efetuado e licenciado em função da realização de ensaios específicos de permeabilidade dos solos.
 - c) Nas zonas de aptidão recreativa e na área de aptidão turística é obrigatória a construção de sistema de recolha de tratamentos tipo terciário de águas residuais ou em alternativa, a construção de fossas estanques nos termos definidos nos números anteriores.

Capítulo X - Paisagem Protegida da Serra do Açor

Secção I - Disposições Gerais

Artigo 105.º

Âmbito e objetivos

1. O presente capítulo estabelece as regras aplicáveis à Planta de Ordenamento – Paisagem protegida da Serra do Açor, as quais prevalecem sobre as demais regras estabelecidas nos capítulos anteriores.
2. A área de paisagem protegida da Serra do Açor encontra-se demarcada na planta de ordenamento do PDM de Arganil na categoria de espaço natural, tendo o nível de proteção para cada tipo de área sido definido de acordo com a importância dos valores naturais presentes e a respetiva sensibilidade ecológica, tendo o Espaço Natural correspondente à PPSA sido subdividido nas seguintes subcategorias de espaço:
 - i) Área de Proteção Total;
 - ii) Área de Proteção Parcial I;
 - iii) Área de Proteção Parcial II;
 - iv) Área de Proteção Complementar;
 - v) *(revogado)*
3. A área de paisagem protegida da Serra do Açor [APPSA) integra áreas prioritárias para a conservação da natureza e da biodiversidade, com inegáveis valores paisagísticos, culturais, científicos e recreativos e tem como objetivo a salvaguarda dos recursos e valores naturais, bem como a definição de um regime de gestão compatível com a utilização sustentável do território, através do estabelecimento e regulamentação de usos preferenciais, condicionados e interditos na sua área de intervenção, determinados por critérios de conservação da natureza e da biodiversidade, nos termos da legislação vigente.

Secção II - Disposições Comuns

Artigo 106.º

Atos e atividades interditas

- Na área de paisagem protegida da Serra do Açor, para além das interdições decorrentes de legislação específica e sem prejuízo das disposições específicas previstas para as áreas sujeitas a regimes de proteção, são interditos os seguintes atos e atividades:
- a) As ações de prospeção pesquisa e de extração de inertes;
 - b) A instalação de suiniculturas, aviculturas, ou quaisquer outras explorações zootécnicas similares em sistemas de exploração intensivo;
 - c) Operações de loteamento urbano ou industrial;
 - d) A instalação ou ampliação de depósitos de materiais de construção e demolição, de sucata, de veículos, de inertes, de operações de gestão de resíduos, bem como o vazamento de outros resíduos sólidos ou líquidos;
 - e) A instalação de estabelecimentos industriais dos tipos 1 e 2, que à data da entrada em vigor do DL n.º 209/2008 de 29 de outubro, se encontravam incluídos no Tipo I e II, respetivamente nos n.º2 e n.º3 do artigo 4º;
 - f) A instalação de depósitos de produtos explosivos ou de combustíveis, incluindo postos de combustível;

- g) A instalação de novos aproveitamentos energéticos, com exceção dos previstos na alínea f) do n.º 1 do artigo 107º [atos e atividades condicionados];

Artigo 107.º

Atos e atividades condicionados

Sem prejuízo dos pareceres, das autorizações ou das aprovações legalmente exigíveis, bem como das disposições específicas previstas para as áreas sujeitas a regimes de proteção, ficam sujeitos a autorização ou parecer vinculativo da entidade competente em matéria de conservação da natureza e biodiversidade, os seguintes atos e atividades:

- a) As alterações da utilização atual do solo;
- b) A realização de quaisquer obras de construção, reconstrução, ampliação e demolição de edificações;
- c) A autorização de alteração da utilização de edificações preexistentes;
- d) A abertura de estradas, caminhos e acessos, bem como a beneficiação, ampliação ou qualquer modificação dos existentes, com exceção das operações de manutenção de caminhos agrícolas;
- e) A instalação, beneficiação ou manutenção de infraestruturas hidráulicas, elétricas, de telecomunicações, de transporte de gás natural, de saneamento básico ou de transporte de energia;
- f) A instalação de aerogeradores, desde que localizados em áreas de proteção complementar acima dos 950 m de altitude;
- g) A instalação, reconversão ou intensificação de explorações agrícolas extensivas, agropecuárias ou zootécnicas, nomeadamente a introdução de culturas irrigadas e respetivos sistemas de irrigação e drenagem, quando impliquem a edificação e ampliação de construções;
- h) As obras de escassa relevância urbanística identificadas nas alíneas b) e g) do n.º 1 do artigo 6º-A da Lei n.º 60/2007 de 23 de setembro.

Artigo 108.º

Edificações e infraestruturas

1. Sem prejuízo do disposto na legislação específica aplicável à PPSA e ZEC - Complexo do Açor, todos os projetos de edificações e infraestruturas fora do espaço urbano de baixa densidade de Pardieiros e do aglomerado rural do Enxudro devem respeitar os valores e as características culturais e paisagísticas do sítio em que se inserem, designadamente na implantação, morfologia, tipologias, materiais e cores, sendo interdita a adoção de soluções agressivas ou dissonantes.

2. É obrigatória a recuperação e o tratamento paisagístico das áreas alteradas pelas obras de edificação.

3. Os projetos são acompanhados, sem prejuízo do disposto na legislação aplicável, dos seguintes elementos, sempre que solicitado:

- a) Inventariação das espécies de fauna e da flora de porte arbóreo e maciço de vegetação a manter ou a eliminar durante a execução dos trabalhos;
- b) Estudo de integração paisagística à escala adequada;
- c) Levantamento topográfico do local.

Secção III - **Disposições Específicas**

Subsecção I - **Espaço Natural**

Artigo 109.º

Tipologias

1. Na área de intervenção do APPSA encontram-se identificadas as seguintes subcategorias sujeitas a regimes de proteção:

- a) Área de proteção total;
- b) Área de proteção parcial I
- c) Área de proteção parcial II
- d) Áreas de proteção complementar.

Divisão I – Áreas de proteção total

Artigo 110.º

Âmbito e objetivos

1. As áreas de proteção total correspondem a espaços onde os valores naturais assumem um caráter de exceção do ponto de vista da conservação da natureza e que se caracterizam por uma sensibilidade ecológica muito elevada.

2. As áreas integradas em Proteção Total englobam a unidade de vegetação de florestas pré-climáticas de folhosas indígenas da Mata da Margaraça.

3. Nas áreas de proteção total pretende-se preservar locais de elevado interesse e extrema sensibilidade à intervenção humana, de forma a garantir a manutenção dos processos naturais em estado de perturbação mínima e preservar amostras ecologicamente representativas num estado dinâmico e evolutivo.

Artigo 111.º

Disposições específicas das áreas de proteção total

As áreas de proteção total são áreas non aedificandi.

Divisão II – Áreas de proteção parcial do tipo I

Artigo 112.º

Âmbito e objetivos

1. As áreas de proteção parcial do tipo I correspondem a espaços que contêm valores naturais e paisagísticos muito relevantes para a conservação da natureza e da biodiversidade, bem como de elevada sensibilidade ecológica, em que os usos temporários do solo ou da água podem ser compatíveis com a conservação de habitats naturais e de espécies da flora e da fauna, desempenhando também funções de enquadramento ou transição das áreas de nível superior.

2. As áreas referidas no número anterior englobam unidades de vegetação correspondentes às comunidades não climáticas de folhosas indígenas, às comunidades ripícolas, aos bosquetes residuais de sobreiro, aos matagais arborescentes de espécies lauróides e às comunidades rupícolas e prados de altitude, incluindo também a área definida para visita da Mata da Margaraça.

3. Os principais objetivos das áreas de proteção parcial do tipo I são:
 - a) A conservação dos valores naturais e paisagísticos relevantes para a conservação da natureza e da biodiversidade;
 - b) A consolidação de áreas nucleares de espécies florísticas e faunísticas.

Artigo 113.º

Disposições específicas das áreas de proteção parcial do tipo I

1. Sem prejuízo do disposto no artigo 105.º do presente regulamento, nas áreas de proteção parcial do tipo I são ainda interditas as seguintes atividades:
 - a) As alterações da utilização atual do solo, exceto as ações de conservação da natureza promovidas ou autorizadas pela entidade competente em matéria de conservação da natureza e da biodiversidade;
 - b) A abertura de estradas, caminhos e acessos, podendo ser efetuada a beneficiação e manutenção das existentes, bem como as ações necessárias à defesa da floresta ao abrigo da legislação específica aplicável;
 - c) A instalação de infraestruturas hidráulicas, elétricas, de telecomunicações, de transporte de gás natural, de saneamento básico ou de produção e transporte de energia;
 - d) A realização de quaisquer obras de construção ou de ampliação;
 - e) A instalação de unidades de alojamento turístico.

Divisão III – Áreas de proteção parcial do tipo II

Artigo 114.º

Âmbito e objetivos

1. As áreas de proteção parcial do tipo II correspondem a espaços que contêm valores naturais e paisagísticos relevantes para a conservação da natureza, bem como de moderada sensibilidade ecológica, em que a manutenção dos habitats naturais e de determinadas espécies da flora e da fauna é compatível ou depende dos usos tradicionais do solo e da água, desempenhando também funções de enquadramento ou transição das áreas de nível superior, podendo ainda funcionar como corredores ecológicos.
2. As áreas referidas no número anterior englobam as áreas agrícolas e de pinhal da Área da Paisagem Protegida da Serra do Açor.
3. Os principais objetivos das áreas de proteção parcial do tipo II são:
 - a) A conservação dos valores naturais e paisagísticos relevantes para a conservação da natureza e da biodiversidade;
 - b) A manutenção dos espaços rurais, assegurando a conservação dos valores paisagísticos e culturais;
 - c) A promoção do uso sustentável dos recursos, garantindo o desenvolvimento sócio - económico local;
 - d) A promoção e valorização das atividades tradicionais de natureza agrícola e florestal, ou de exploração de outros recursos que constituam o seu suporte, ou que sejam compatíveis com o seu uso sustentável e os valores paisagísticos a preservar.

Artigo 115.º

Disposições específicas das áreas de proteção parcial do tipo II

- Sem prejuízo do disposto no artigo n.º 105 do presente Regulamento, nas áreas de proteção parcial do tipo II são ainda interditas as seguintes atividades:

- a) As alterações da utilização atual do solo, exceto as decorrentes de ações de conservação da natureza promovidas ou autorizadas pela entidade competente em matéria de conservação da natureza e biodiversidade;
- b) A realização de quaisquer obras de construção ou de ampliação.

Divisão IV – Áreas de proteção complementar

Artigo 116.º

Âmbito e objetivos

1. As áreas de proteção complementar correspondem a espaços constituídos por coberturas vegetais de reduzido valor natural e média sensibilidade ecológica, mas que estabelecem a transição e amortecimento de impactes e são necessárias à proteção das áreas em que se verificam níveis superiores de proteção.
2. As áreas de proteção complementar englobam áreas de giestal e de urzal da Área da Paisagem Protegida da Serra do Açor.
3. Os principais objetivos das áreas de proteção complementar são:
 - a) A integração e enquadramento das áreas rurais e outras, devendo a intervenção humana ser compatibilizada com os valores naturais e paisagísticos;
 - b) A valorização das atividades tradicionais, nomeadamente silvopastoris ou de exploração de outros recursos que constituam o suporte, ou que sejam compatíveis com os valores paisagísticos a preservar.

Artigo 117.º

Disposições específicas das áreas de proteção complementar

1. Nas áreas de proteção complementar aplica-se o disposto nos artigos 106º e 107º do presente Regulamento, sem prejuízo dos pareceres, autorizações ou aprovações que sejam legalmente exigíveis nos termos da legislação aplicável.
2. A área de implantação de qualquer edificação localizada na área de proteção complementar pode ser ampliada até 50% da área inicial, estando sujeita aos seguintes limites máximos:
 - i) Edifícios de habitação: 200 m²;
 - ii) Edifícios que prestam serviços de alojamento, desde que reconhecidos como Turismo de natureza: 500 m².

Subsecção II - Áreas de exclusão dos regimes de proteção

Artigo 118.º

Regime de edificabilidade

Ao aglomerado rural do Enxudro e ao espaço urbano de baixa densidade de Pardieiros, aplica-se o regime de edificabilidade constante, respetivamente, os artigos n.º 37 e n.º 48.

Subsecção III - Áreas de intervenção específica

Artigo 119.º

Regime de proteção

As áreas de intervenção específica - Áreas de Acacial e Fraga da Pena - estão abrangidas pela aplicação dos regimes de proteção das áreas que lhe estão subjacentes.

Capítulo XI - **Disposições Finais e Complementares**

Artigo 120.º

Alteração à legislação

Quando se verificarem alterações à legislação em vigor, referida neste Regulamento, as remissões expressas que para ela forem feitas, considerar-se-ão automaticamente transferidas para a nova legislação.

Artigo 121.º

Omissões

Quaisquer omissões ou dúvidas de interpretação e aplicação do presente Regulamento serão resolvidas, de acordo com a legislação em vigor.

Artigo 122.º

Revisão

O presente Plano deve ser revisto no prazo de 10 anos.

Artigo 123.º

Entrada em vigor

O presente regulamento entra em vigor no dia útil seguinte ao da sua publicação em *Diário da República*.

Anexo I - Unidades Operativas de Planeamento e de Gestão

UOPG 1 – Expansão Poente da Vila de Arganil

(revogado)

UOPG 2 – Expansão Norte de Côja

(revogado)

UOPG 3 – Pólo de Atividades Económicas de Côja

(revogado)

UOPG 4 – Pólo de Atividades Económicas da Relvinha

(revogado)

UOPG 5 – Pólo de Atividades Económicas de Vale do Fojo

(revogado)

UOPG 6 – Área de aptidão turística da Roda

1. Objetivos Programáticos

Prever a construção de um empreendimento turístico com a classificação de Aldeamento Turístico.

2. Orientações e parâmetros urbanísticos

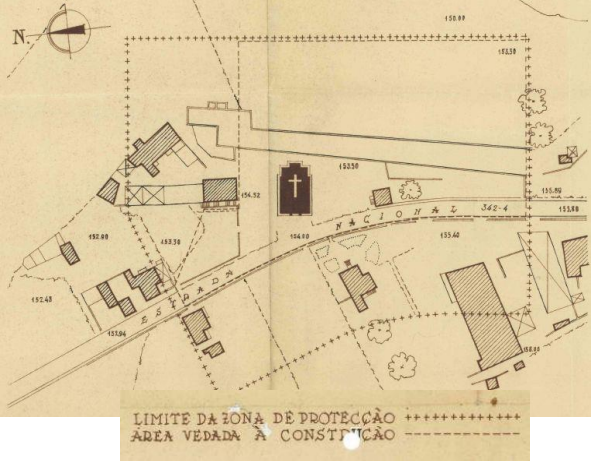
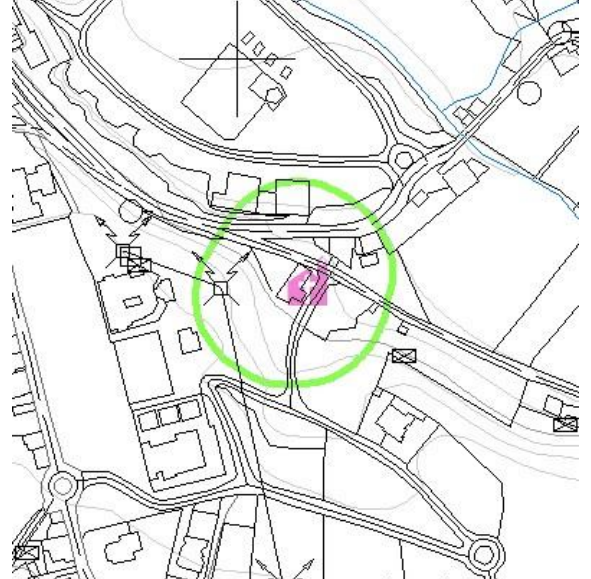
A construção não poderá ser objeto de licenciamento ou de admissão de comunicação prévia se não se verificarem os seguintes requisitos:

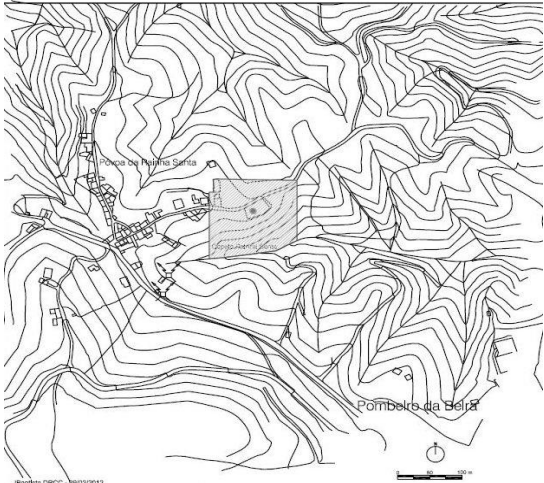
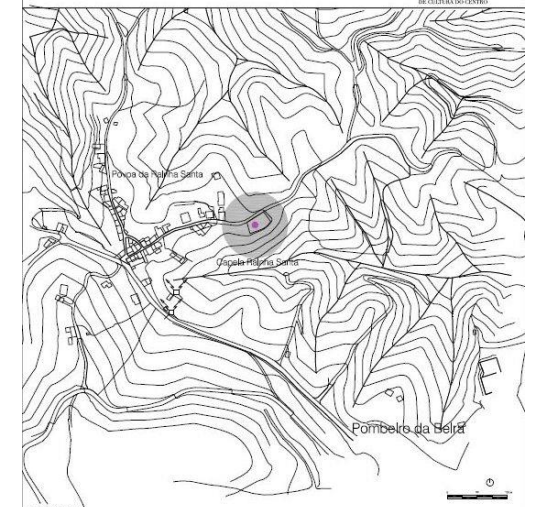
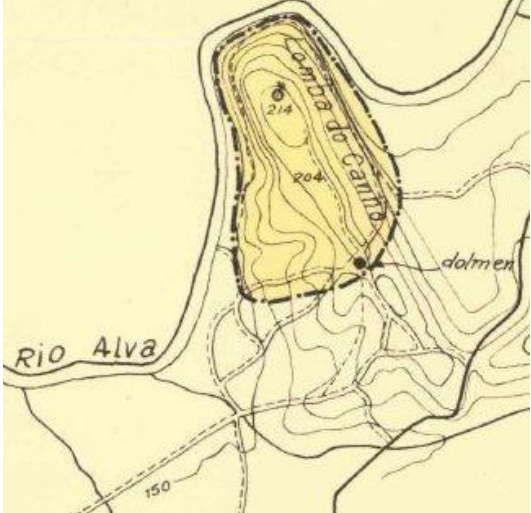
- a) Número máximo de 210 camas;
- b) Índice máximo de implantação de 0,07;
- c) Índice máximo de impermeabilização de 0,24;
- d) Número máximo de dois pisos.

3. Orientações para a execução

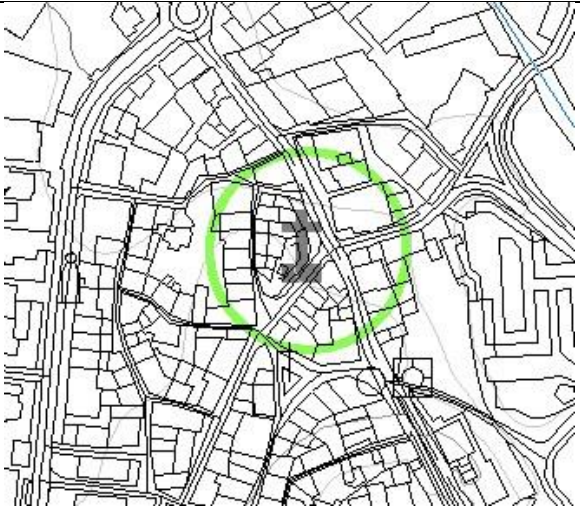
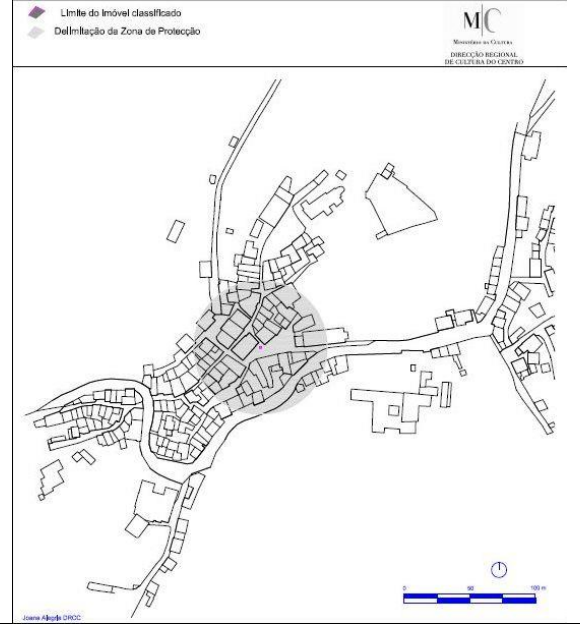
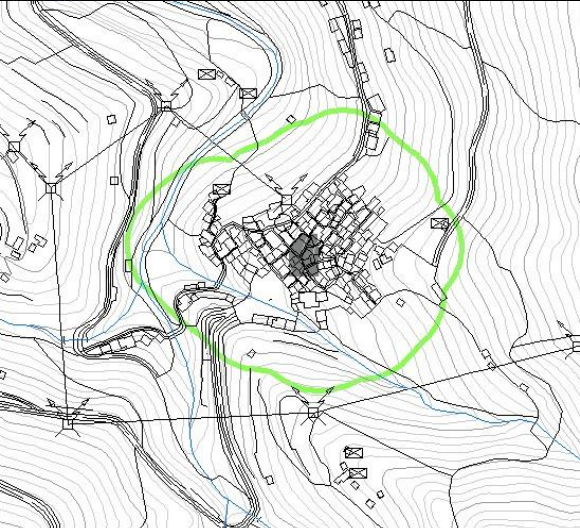
- a) A execução deve ser enquadrada em Plano de Urbanização e/ou de Pormenor e deve estabelecer o modelo de ocupação para a globalidade da área;
- b) O empreendimento turístico deve ainda integrar um conjunto de estruturas e de infraestruturas de apoio à utilização do plano de água, a definir em projeto próprio, nomeadamente um ponto de acostagem;
- c) O empreendimento turístico referido nos números anteriores deve, nos termos da legislação específica em vigor, possuir as condições exigidas para a categoria mínima de 4 estrelas.”

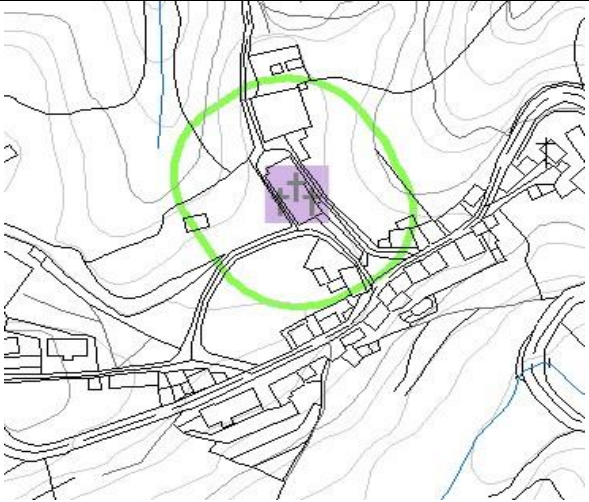

Anexo II - Património Edificado

Identificação	Localização
<p>Igreja de S. Pedro de Arganil - Classificada como MN – Monumento Nacional - Decreto n.º 20 249, DG n.º231 de 9/08/1931; Dispõe de Zona Especial de Proteção (ZEP) - Portaria publicada no DG, II Série n.º 14 de 17/01/1951;</p>	
<p>Capela da Sr.ª da Agonia - Classificada como IIP - Imóvel de Interesse Público - Decreto n.º 28/82, DR n.º 47 de 26/02/1982; Dispõe de Zona Geral de Proteção (ZP) de 50 metros;</p>	

Identificação	Localização
<p>Capela da Rainha Santa Isabel. – Classificada como MIP - Monumento de Interesse Público - Portaria 642/2012, DR, II Série n.º212 de 02/11/2012); Dispõe de Zona Especial de Proteção (ZEP).</p>	 <p>Topographic map showing the location of the Capela da Rainha Santa Isabel. The map features contour lines and labels for 'Povoação de Rainha Santa Isabel' and 'Pombal da Beira'. A legend at the top left indicates 'Limite do imóvel em vias de classificação' (dashed line) and 'Limite da proposta de ZEP' (solid line). A scale bar at the bottom right shows 0 to 100 meters. The map is attributed to 'J. Baptista DRC - 04/03/2012'.</p>
	 <p>Topographic map of the same area as above, but with a specific area highlighted in pink to represent the 'Zona Especial de Proteção' (ZEP). The legend at the top left indicates 'Limite do imóvel em vias de classificação' (dashed line) and 'Limite da zona de proteção' (solid line). The map includes the logo of the 'Município de Arganil' and 'Direção Regional do Ambiente do Centro e Sul' at the top right. A scale bar at the bottom right shows 0 to 100 meters. The map is attributed to 'J. Baptista DRC'.</p>
<p>Castro da Lomba do Canho - Classificada como IIP - Imóvel de Interesse Público - Decreto n.º 42 255, DG n.º105 de 08/05/1959; Dispõe de Zona Geral de Proteção (ZP) de 50 metros, com processo em curso de red denominação para Sítio Arqueológico da Lomba do Canho, conforma anúncio 139/2022, publica em DR, 2.ª série, n.º133 de 12 de julho de 2022.</p>	 <p>Topographic map of the Castro da Lomba do Canho. The map shows the site labeled 'Lomba do Canho' with a central point marked '214'. The 'Rio Alva' is labeled at the bottom left. A contour line is marked '150'. The map is attributed to 'dalmen'.</p>

Identificação	Localização
<p>Convento de Santo António - Classificada como MIP - Monumento de Interesse Público - Portaria 885/2014, DR, II Série n.º240 de 11/12/2013); Dispõe de Zona Especial de Proteção (ZEP).</p>	<p>Convento de Santo António Vila Cova de Alva União das Freguesias de Vila Cova de Alva e Anseriz Concelho de Arganil</p> <p>◆ Monumento de Interesse Público (MIP) ▨ Zona especial de proteção (ZEP)</p>  <p>EN 342</p> <p>paqfista DRCC - 02/10/2013</p>
<p>Igreja Matriz de Vila Cova de Alva - Classificada como MIP - Monumento de Interesse Público - Portaria 257/2011, DR, II Série n.º19 de 27/12/2011); Dispõe de Zona Especial de Proteção (ZEP) - Portaria n.º 257/2011, publicada no DR, II Série n.º 19 de 27/12/2011;</p>	
<p>Mosteiro de Folques, recheio artístico e quinta. Classificada como IIP - Imóvel de Interesse Público - Decreto n.º 5/2002, DR I Série-B n.º42 de 19/02/2002); Dispõe de Zona Geral de Proteção (ZP) de 50 metros;</p>	<p>Mosteiro de Folques Concelho de Arganil</p> <p>▨ Limite do imóvel classificado ▨ Limite da zona de protecção</p> <p>0 100 300 m</p> 

Identificação	Localização
<p>Pelourinho de Arganil. Classificado como IIP - Imóvel de Interesse Público - Decreto n.º 23 122, DG n.º231 de 11/10/1933);</p>	
<p>Pelourinho de Vila Cova de Alva. Classificado como IIP - Imóvel de Interesse Público - Decreto n.º 23 122, DG n.º231 de 11/10/1933); Dispõe de Zona Geral de Proteção (ZP) de 50 metros;</p>	
<p>Povoação de Piódão. Classificado como IIP Imóvel de Interesse Público – Decreto n.º 95/78, DR n.º210 de 12/09/1978); Dispõe de Zona Geral de Proteção (ZP) de 50 metros;</p>	

Identificação	Localização
<p>Dois Túmulos existentes na parede e no pavimento da Capela-Mor da Igreja de Pombeiro. Classificado como IIP - Imóvel de Interesse Público – Decreto n.º 33 587, DG n.º63 de 27/03/1944; Decreto n.º 30 838, DG n.º254 de 01/11/1940; Decreto n.º 30 762, DG n.º225 de 26/09/1940); Dispõe de Zona Geral de Proteção (ZP) de 50 metros.</p>	
<p>Igreja da Misericórdia de Arganil. Classificado como IM - Interesse Municipal – Decreto n.º 129/77, DR, I Série, n.º226 de 29/09/77).</p>	

Anexo III - Património Arqueológico

[(*) Designação de sítio sem representação cartográfica, na Planta de Ordenamento - Sistema Patrimonial, por carecer de validação de localização ou existência)

Designação	Tipo de Sítio	Localização	C.N.S.
Capela de Nossa Senhora do Loureiro	Inscrição	Arganil/ Pombeiro da Beira	17015
Furado de Baixo e Furado de Cima	Galeria Coberta	Arganil/ Pombeiro da Beira	17017
Cascalheira	Villa	Arganil/ Arganil	17005
Moinhos de Vento 1	Monumento Megalítico	Arganil/ Secarias	1100
Moinhos de Vento 2	Monumento Megalítico	Arganil/ Secarias	10486
Moinhos de Vento 3	Monumento Megalítico	Arganil/ Secarias	10487
Sobreiral	Vestígios Diversos	Arganil/ Arganil	17003
Paço Grande e Paço Pequeno 1	Mina	Arganil/ Arganil	17004
Paço 2	Castelo	Arganil/ Coja	17010
Senhora da Ribeira	Miliário	Arganil/ Coja	17024
Relvas	Achado (s) Isolado (s)	Arganil/ Coja	3906
Castelos	Vestígios Diversos	Arganil/Coja	17012
Vale do Carro	Villa	Arganil/Coja	17011
Lomba dos Palheiros	Vestígios Diversos	Arganil/Coja	3481
Vale Moleiro	Vestígios Diversos	Arganil/Coja	17013
Quinta do Mosteiro	Achado (s) Isolado (s)	Arganil/Folques	17025
Carvalho Redondo	Povoado Fortificado	Arganil/Cepos	17009
Cavaleiros	Gruta	Arganil/Cepos	4377
Valeiro	Arte Rupestre	Arganil/Benfeita	17007
Mó	Vestígios Diversos	Arganil/Benfeita	17008
Capela de São João de Alqueidão	Necrópole	Arganil/ Vila Cova de Alva	2179
Vila Cova do Alva	Mina	Arganil/Vila Cova de Alva	11767
Outeiro do Penedinho	Achado (s) Isolado (s)	Arganil/Piodão	17014
Necrópole da Moura da Serra	Necrópole	Arganil/Moura da Serra	15150
Fraga da Safrinha	Tesouro	Arganil/Moura da Serra	17026
Moura da Serra	Achado (s) Isolado (s)	Arganil/Moura da Serra	3689
Catraia	Povoado	Arganil/Cerdeira	11563
Lomba Malhada Garcia	Arte Rupestre	Arganil/Piodão	11788
Fonte Raiz	Arte Rupestre	Arganil/Moura da Serra	20507
Mina I - Fonte Raiz	Mina	Arganil/Benfeita	11783
Mina II - Fonte Raiz	Mina	Arganil/Benfeita	11784
Mina III - Fonte Raiz	Mina	Arganil/Benfeita	11785
Monte dos Calamos	Mina	Arganil/Pomares	11786
Piódão	Arte Rupestre	Arganil/Moura da Serra	11787
Encosta da Fonte do Peão - 1	Via	Arganil/Moura da Serra	15627
Encosta da Serra do Peão - 3	Via	Arganil/Moura da Serra	15629
Outeiro do Caminho	Via	Arganil/Piodão	15612
Tojo	Arte Rupestre	Arganil/Piodão	26521
Lomba do Bago	Via	Arganil/Piodão	15613
Casais de São Pedro	Via	Arganil/Piodão	15614
São Pedro do Açor	Via	Arganil/Piodão	15633
Lomba dos Portelinhos	Via	Arganil/Piodão	15615
Ribeira da Moeda	Habitat	Arganil/Piodão	15634
Serra do Açor 2	Arte Rupestre	Arganil/Piodão	26533
Serra do Açor 3	Arte Rupestre	Arganil/Piodão	26534
Serra do Açor 1	Arte Rupestre	Arganil/Piodão	26531
Portas de Égua I	Via	Arganil/Piodão	15636

Designação	Tipo de Sítio	Localização	C.N.S.
Portas de Égua 2	Indeterminado	Arganil/Piodão	15637
Portas de Égua 3	Indeterminado	Arganil/Piodão	15639
Portas de Égua 6	Arte Rupestre	Arganil/Piodão	26561
Portas de Égua 5	Arte Rupestre	Arganil/Piodão	26560
Portas de Égua 4	Arte Rupestre	Arganil/Piodão	26557
Portas de Égua 8	Arte Rupestre	Arganil/Piodão	26564
Serra do Açor 5	Arte Rupestre	Arganil/Piodão	26538
Portas de Égua 7	Arte Rupestre	Arganil/Piodão	26563
Serra do Açor 6	Arte Rupestre	Arganil/Piodão	26539
Casais do Souto Escuro	Arte Rupestre	Arganil/Piodão	20543
Cebola	Arte Rupestre	Arganil/Piodão	26498
Cebola 2	Arte Rupestre	Arganil/Piodão	26501
Cebola 3	Arte Rupestre	Arganil/Piodão	26502
Cebola 4	Arte Rupestre	Arganil/Piodão	26503
Cebola 5	Arte Rupestre	Arganil/Piodão	26505
Cebola 6	Arte Rupestre	Arganil/Piodão	26506
Cebola 7	Arte Rupestre	Arganil/Piodão	26507
Cebola 8	Arte Rupestre	Arganil/Piodão	26508
Cebola 9	Arte Rupestre	Arganil/Piodão	26509
Cebola 10	Arte Rupestre	Arganil/Piodão	26540
Cebola	Arte Rupestre	Arganil/Piodão	26520
Outeiro dos Bardos	Arte Rupestre	Arganil/Piodão	26565
Outeiro dos Bardos 2	Achado (s) Isolado (s)	Arganil/Piodão	26566
Pedra Negra 9	Arte Rupestre	Arganil/Piodão	31112
Balocas	Arte Rupestre	Arganil/Piodão	33523
Balocas 2	Arte Rupestre	Arganil/Piodão	33526
Balocas 4	Arte Rupestre	Arganil/Piodão	33528
Paço 1	Tesouro	Arganil/Coja	17023
Serra do Açor 4	Arte Rupestre	Arganil/Piodão	26537
Paço Grande e Paço Pequeno 2	Castelo	Arganil/Arganil	17006
Lomba do Canho	Acampamento	Arganil/Secarias	75
Barroco do Silveiro 1 (*)	Arte Rupestre	Arganil/Piodão	30924
Barroco do Silveiro 2 (*)	Arte Rupestre	Arganil/Piodão	30925
Chãs de Égua/ Lajeira dos Freixeiros (*)	Arte Rupestre	Arganil/Piodão	26543
Fraga do Colado 1 (*)	Arte Rupestre	Arganil/Piodão	30906
Fraga do Colado 2 (*)	Arte Rupestre	Arganil/Piodão	30913
Fraga do Colado 3/Pedra Negra 1 (*)	Arte Rupestre	Arganil/Piodão	30917
Fraga do Colado 4 (*)	Arte Rupestre	Arganil/Piodão	30919
Lajeira da Verdumeira (*)	Arte Rupestre	Arganil/Piodão	30927
Lajeira das Sapateiras (*)	Arte Rupestre	Arganil/Piodão	30907
Lajeiras do Chorcho (*)	Arte Rupestre	Arganil/Piodão	30942
Lomba das Portelinhas (*)	Arte Rupestre	Arganil/Piodão	30939
Luadas (*)	Gruta	Arganil/Coja	5313
Outeiro do Caminho (*)	Arte Rupestre	Arganil/Piodão	30940
Outeiro do Ribeirinho (*)	Arte Rupestre	Arganil/Piodão	30909
Pedra Negra 2 (*)	Arte Rupestre	Arganil/Piodão	30918
Pedra Negra 3 (*)	Arte Rupestre	Arganil/Piodão	30932
Pedra Negra 4 (*)	Arte Rupestre	Arganil/Piodão	30933
Pedra Negra 5 (*)	Arte Rupestre	Arganil/Piodão	30934
Pedra Negra 6 (*)	Arte Rupestre	Arganil/Piodão	30935
Pedra Negra 7 (*)	Arte Rupestre	Arganil/Piodão	30936
Pedra Negra 8 (*)	Arte Rupestre	Arganil/Piodão	30938

Designação	Tipo de Sítio	Localização	C.N.S.
Peneda do Sapato (*)	Arte Rupestre	Arganil/Piodão	30931
Ribeira da Moeda	Arte Rupestre	Arganil/Piodão	30941
Sarzedo (*)	Achado (s) Isolado (s)	Arganil/Sarzedo	17028
Vale Covo (*)	Arte Rupestre	Arganil/Piodão	30911

Anexo IV - Orientações e Determinações do Programa de Ordenamento Florestal do Centro Litoral [PROFCL]

Por forma a garantir a sua compatibilização com o Programa Regional de Ordenamento Florestal do Centro Litoral (PROF-CL), enquanto instrumento de política setorial, a disciplina de ocupação, uso e transformação do solo nos espaços florestais do concelho de ARGANIL cumulativamente com o acatamento das disposições legais aplicáveis e as disposições especificamente estabelecidas no presente regulamento para esses espaços, deve integrar as orientações estratégicas florestais constantes daquele plano, a seguir explicitadas dando cumprimento ao estipulado no número 4 do artigo 1º do seu Regulamento.

As subseqüentes referências aos Anexos I a IV ao Regulamento do PROF-CL remetem para o conteúdo dos mesmos que consta do Anexo A da Portaria nº 56/2019, publicada no Diário da República n.º 29, Série I, de 2019-02-11, que para todos os efeitos aqui se consideram reproduzidos.

I. Disposições Gerais

1. Modelos gerais de silvicultura, gestão florestal e de organização territorial

A realização de ações nos espaços florestais nas sub-regiões do PROF do Centro Litoral, deve obedecer às orientações constantes das normas de intervenção e modelos de silvicultura definidos, respetivamente, nos Anexos I e II do Regulamento do PROF-CL.

2. Áreas florestais sensíveis

As intervenções nas áreas florestais sensíveis - em termos de perigosidade de incêndio; com risco de erosão muito alto e alto; ou suscetíveis a pragas e doenças - devem respeitar as normas de silvicultura específicas para estes espaços definidas no Anexo I do Regulamento do PROF-CL.

II. Sub-regiões Homogéneas

1. O território do município de Arganil enquadra-se e integra-se em três sub-regiões homogéneas "Vale do Alva", "Lousã e Açor" e "Florestas da Beira Serra", definidas pelo Programa Regional de Ordenamento Florestal do Centro Litoral [PROFCL] e que corresponde a unidades territoriais com um elevado grau de homogeneidade relativamente ao perfil dominante das funções dos espaços florestais e às suas características.

2. O PROF-CL define normas de silvicultura a adotar que devem orientar as futuras explorações silvícolas, bem como identifica e define as espécies florestais a privilegiar, de acordo com as respetivas sub-regiões homogéneas.

3. Na sub-região homogénea "**Vale do Alva**", prosseguindo uma abordagem multifuncional, com igual nível de prioridade, pretende-se integrar as seguintes funções gerais dos espaços florestais:

- a) Função geral de produção;
- b) Função geral de proteção;
- c) Função geral de silvopastorícia, da caça e da pesca nas águas interiores.

4. Na sub-região homogénea de Lousã e Açor devem ser privilegiadas as seguintes espécies florestais:

- a) Espécies a privilegiar [Grupo I]
 - i) Carvalho-alvarinho (*Quercus robur*);
 - ii) Carvalho-português (*Quercus faginea*);
 - iii) Eucalipto (*Eucalyptus globulus*);
 - iv) Medronheiro (*Arbutus unedo*);
 - v) Pinheiro-bravo (*Pinus pinaster*);
 - vi) Pinheiro-manso (*Pinus pinea*);
 - vii) Sobreiro (*Quercus suber*);
- b) Outras espécies a privilegiar (Grupo II):
 - i) Carvalho-negral (*Quercus pyrenaica*);
 - ii) Castanheiro (*Castanea sativa*);
 - iii) Cedro-do-Buçaco (*Cupressus lusitanica*);
 - iv) Cerejeira-brava (*Prunus avium*);
 - v) Nogueira-preta (*Juglans nigra*);
 - vi) Nogueira-preta (*Juglans nigra*);
 - vii) *Pseudotsuga* (*Pseudotsuga menziesii*).

5. Na sub-região homogénea “**Lousã e Açor**”, prosseguindo uma abordagem multifuncional, com igual nível de prioridade, pretende-se integrar as seguintes funções gerais dos espaços florestais:

- a) Função geral de produção;
- b) Função geral de proteção;
- c) Função geral de silvopastorícia, da caça e da pesca nas águas interiores.

6. Na sub-região homogénea de Lousã e Açor devem ser privilegiadas as seguintes espécies florestais:

- a) Espécies a privilegiar [Grupo I]
 - i) Carvalho-alvarinho (*Quercus robur*);
 - ii) Carvalho-português (*Quercus faginea*);
 - iii) Castanheiro (*Castanea sativa*);
 - iv) Eucalipto (*Eucalyptus globulus*);
 - v) Medronheiro (*Arbutus unedo*);
 - vi) Nogueira (*Juglans regia*);
 - vii) Pinheiro-bravo (*Pinus pinaster*);
 - viii) Sobreiro (*Quercus suber*);
- b) Outras espécies a privilegiar (Grupo II):
 - i) Azinheira (*Quercus rotundifolia*);
 - ii) Carvalho-americano (*Quercus rubra*);
 - iii) Carvalho-negral (*Quercus pyrenaica*);
 - iiii) Cedro-do-Buçaco (*Cupressus lusitanica*);
 - v) Cedro-do-Oregon (*Chamaecyparis lawsoniana*);
 - vi) Cerejeira-brava (*Prunus avium*);
 - vii) Cipreste-comum (*Cupressus sempervirens*);
 - viii) Nogueira-preta (*Juglans nigra*);
 - ix) Pinheiro-manso (*Pinus pinea*);
 - x) *Pseudotsuga* (*Pseudotsuga menziesii*).

7. Na sub-região “**Florestas da Beira Serra**” visa-se, com igual nível de prioridade, a implementação e o desenvolvimento das seguintes funções gerais dos espaços florestais:

- a) Função geral de produção;

- b) Função geral de proteção;
- c) Função geral de silvopastirícia, da caça e da pesca de águas interiores.

8. Na sub-região homogénea Florestas da Beira Serra devem ser privilegiadas as seguintes espécies florestais:

- a) Espécies a privilegiar [Grupo I]
 - i) Carvalho-alvarinho (*Quercus robur*);
 - ii) Carvalho-português (*Quercus faginea*);
 - iii) Eucalipto (*Eucalyptus globulus*);
 - iv) Medronheiro (*Arbutus unedo*);
 - v) Pinheiro-bravo (*Pinus pinaster*);
 - vi) Pinheiro-manso (*Pinus pinea*);
 - vii) Sobreiro (*Quercus suber*).
- b) Outras espécies a privilegiar (Grupo II):
 - i) Azinheira (*Quercus rotundifolia*);
 - ii) Carvalho-negral (*Quercus pyrenaica*);
 - iii) Castanheiro (*Castanea sativa*);
 - iv) Cedro-do-Buçaco (*Cupressus lusitanica*);
 - v) Cerejeira-brava (*Prunus avium*);
 - vi) Cipreste-comum (*Cupressus sempervirens*);
 - vii) Nogueira (*Juglans regia*);
 - viii) Nogueira-preta (*Juglans nigra*);
 - ix) Pseudotsuga (*Pseudotsuga menziesii*).

9. Normas comuns a aplicar nas sub-regiões homogéneas

- a) Para as sub-regiões homogéneas são identificadas as espécies florestais a privilegiar, distinguidas em dois grupos (Grupo I e Grupo II) em resultado da avaliação da aptidão do território para as mesmas.
- b) Não podem ser efetuadas reconversões para outras espécies de áreas ocupadas com espécies do Grupo I, exceto se for utilizada na replantação outra espécie igualmente do Grupo I, sem prejuízo dos regimes legais específicos de proteção de determinadas espécies e do regime jurídico das ações de arborização e rearborização.
- c) O recurso a outras espécies que não se encontrem identificadas no Grupo I ou Grupo II, ou reconversões em situações distintas das referidas no número anterior, tem de ser tecnicamente fundamentado, com base nas características da espécie a usar e condições edafoclimáticas do local de instalação, e ser devidamente autorizado pelo ICNF, I. P.
- d) O disposto na alínea a) não se aplica em reconversões de áreas ocupadas com espécies do Grupo I, quando a espécie a replantar for *Ilex aquifolium* (Azevinho), *Quercus rotundifolia* (Azinheira) ou *Quercus suber* (Sobreiro) e estas espécies fizerem parte das espécies do Grupo II.
- e) Admitem-se reconversões de povoamentos puros de espécies do Grupo I, para povoamentos mistos com espécies do Grupo II, se a espécie do Grupo I mantiver a dominância.
- f) Para cada sub-região homogénea é considerado um grupo de espécies, assinaladas com asterisco (*), como sendo prioritária a gestão e conservação em manchas de regeneração natural.

III. Planos de gestão Florestal (PGF)

1. Explorações sujeitas a PGF

- a) Estão sujeitas a PGF as explorações florestais e agroflorestais públicas e comunitárias, nos termos estabelecidos no artigo 5.º da Lei de Bases da Política Florestal;

- b) Encontram-se igualmente sujeitas à elaboração obrigatória de PGF as explorações florestais e agroflorestais privadas com área igual ou superior a 25 hectares;
- c) Sem prejuízo da legislação específica, estão excluídas da necessidade de elaboração de PGF as explorações florestais e agroflorestais que se encontrem obrigadas pelo PGF da Zona de Intervenção Florestal (ZIF) que abranja a área da exploração.

2. Explorações não sujeitas a PGF

As explorações florestais e agroflorestais privadas de área inferior à mínima obrigatória submetida a PGF, desde que não integradas em ZIF, ficam sujeitas ao cumprimento das seguintes normas mínimas:

- a) Normas de silvicultura preventiva definidas no Anexo I do Regulamento do PROF-CL;
- b) Normas gerais de silvicultura definidas no Anexo I do Regulamento do PROF-CL;
- c) Modelos de silvicultura adaptados à sub-região homogénea onde se insere a exploração, definidos no Anexo II do Regulamento do PROF-CL.

IV. Medidas de Intervenção Comuns e Específicas por Sub-regiões homogéneas

Visando alcançar adequadamente os objetivos específicos inscritos no PROF-CL, são estabelecidas as medidas de intervenção comuns às regiões do PROF-CL e as medidas de intervenção específicas para a sub-regiões homogéneas que se encontram definidas no Capítulo IV do Regulamento do PROF-CL.

V. Limite máximo de áreas a ocupar por eucalipto

Para efeitos de aplicação do estabelecido no Decreto-Lei n.º 96/2013, de 19 de julho, na sua redação atual, e em conformidade com o estabelecido no Anexo IV do Regulamento do PROF-CL, o limite máximo de área (em hectares) a ocupar por espécies do género *Eucalyptus spp.* no concelho de Arganil é de 9550 hectares.



2ª **alteração** ao Plano Diretor Municipal de
Arganil