PDM VIGOR

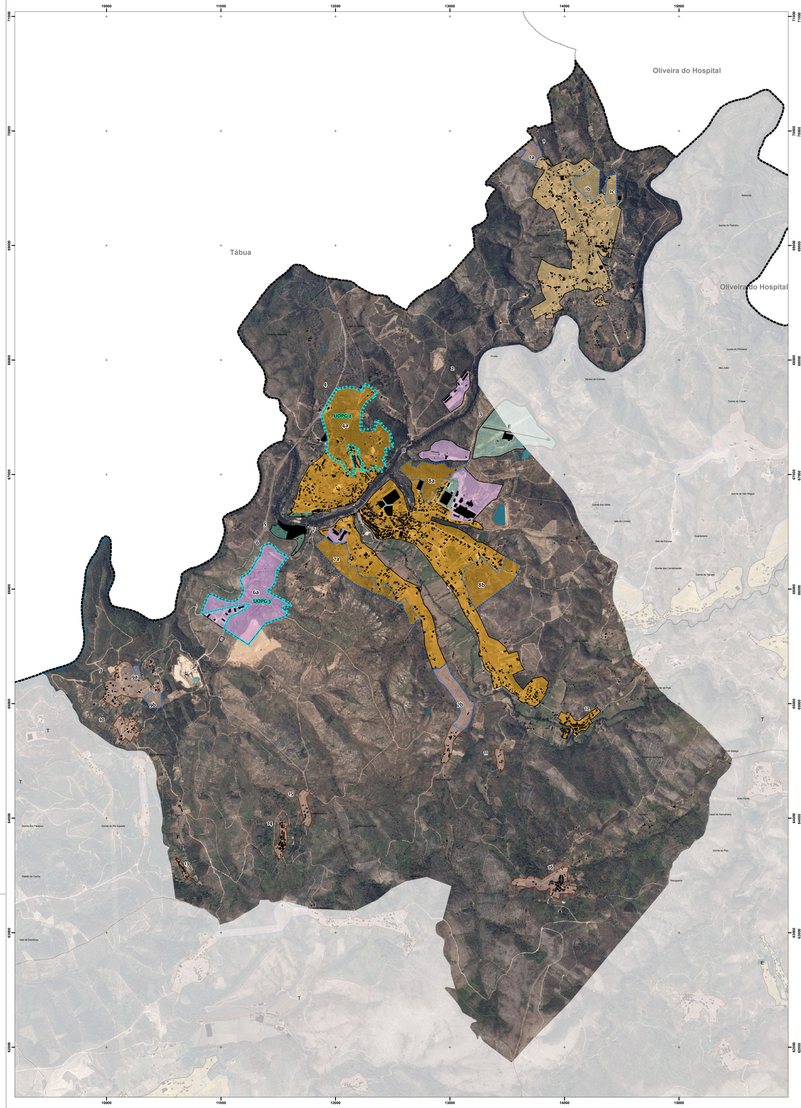

FUNDAMENTAÇÃO

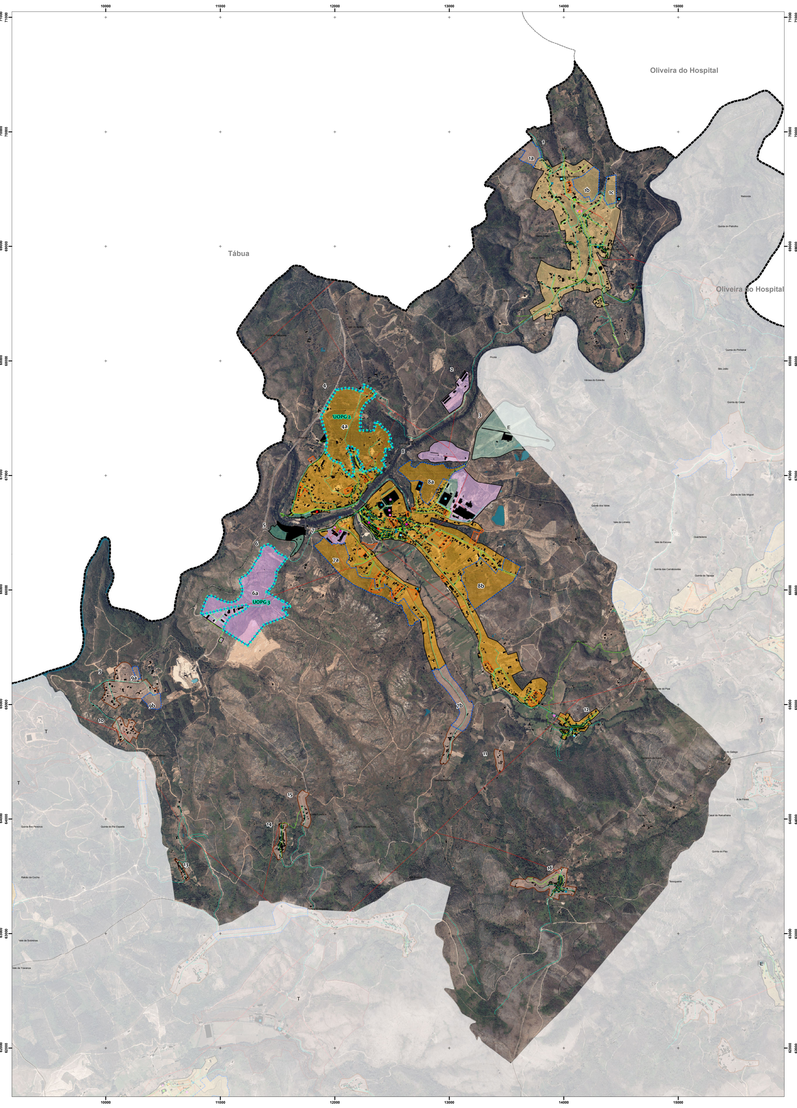

ALTERAÇÃO PDM

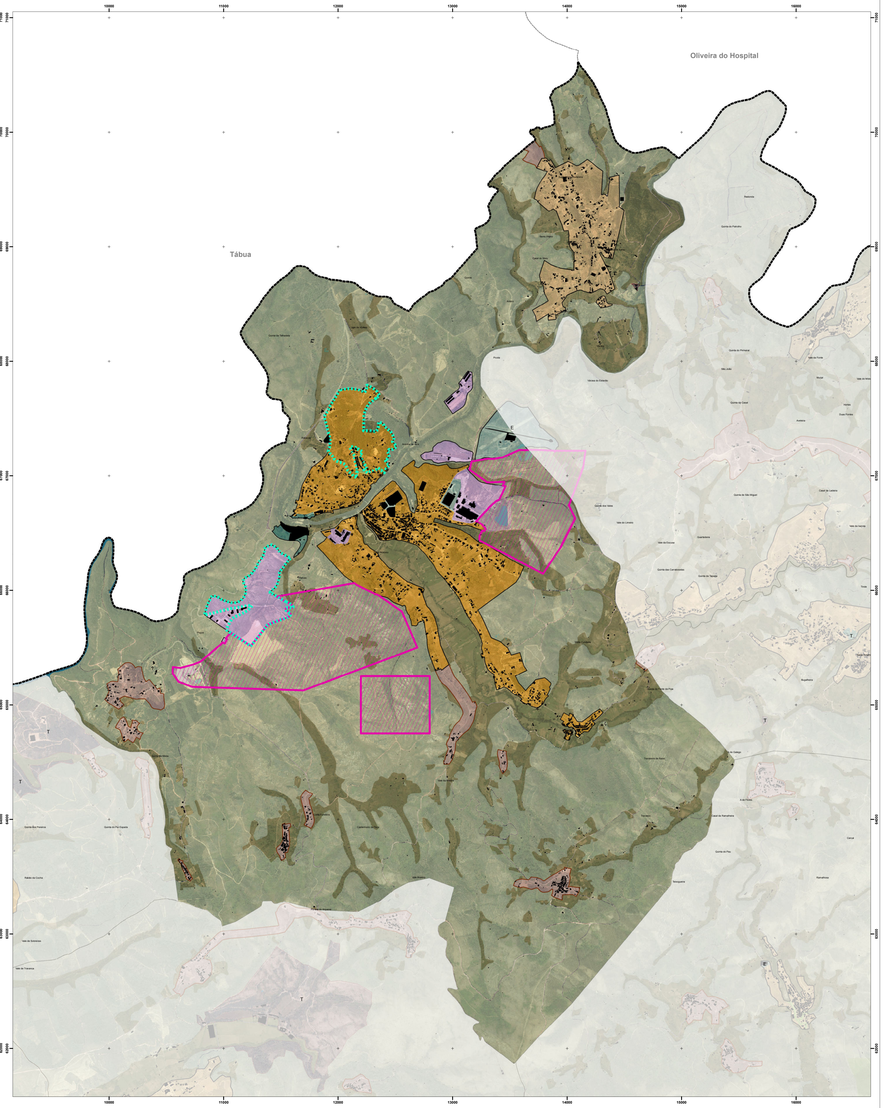

LEGENDA

- Identificação das Alterações
- Limite do Perímetro Urbano
- Planos de Água [Albufeiras]

SOLO URBANO

SOLO URBANIZADO

- Espaço Central
- Espaço Residencial
- Espaço Urbano de Baixa Densidade
- Espaço de Actividade Económica
- Espaço Verde Urbano
- E — Espaço de Uso Especial - Áreas destinadas a Equipamentos
- T — Espaço de Uso Especial - Áreas destinadas a Turismo

SOLO URBANIZÁVEL

- Espaço Residencial
- Espaço de Atividade Económica
- Espaço de Uso Especial - Áreas destinadas a Equipamentos

SOLO RURAL

- Aglomerado Rural
- T — Espaço de Ocupação Turística
- T — Plano de Pormenor da Quinta da Estafeira (Aviso nº 11016/2013, DR 170 II-S, nº170, de 04-09-2013)

LIMITES E OUTRAS INDICAÇÕES

- Plano de Pormenor da Zona Industrial da Relvinha (Aviso nº 12119-A/2019 , DR 142 II-S, de 26-07-2019)
- UNIDADES OPERATIVAS DE PLANEAMENTO E GESTÃO
  - UOPG 1 - Expansão Poente da Vila de Arganil
  - UOPG 2 - Expansão Norte de Coja
  - UOPG 3 - Polo de Atividade Económica de Coja
  - UOPG 4 - Polo de Atividade Económica da Relvinha
  - UOPG 5 - Polo de Atividade Económica de Vale do Fojo
  - UOPG 6 - Área de Aptidão Turística da Roda

LEGENDA

COMPROMISSOS URBANÍSTICOS

- Loteamentos

INFRAESTRUTURAS

- Rede de Abastecimento de Água
- Rede de Águas Residuais
- Rede Elétrica

EQUIPAMENTOS

- Administração Pública
- Ensino
- Desportivo
- Saúde
- Solidariedade e Segurança Social
- Segurança Pública
- Religioso
- Cultural
- Outros
- Empreendimento Turistico

TRANSPORTES

- Rede de Transportes

LEGENDA

- Limite do Perímetro Urbano
- Planos de Água [Albufeiras]

SOLO URBANO

- Espaços Centrais
- Espaços Habitacionais
- Espaços Urbanos de Baixa Densidade
- Espaços de Atividades Económicas
- E — Espaços de Uso Especial - Áreas Destinadas a Equipamentos
- T — Espaços de Uso Especial - Áreas Destinadas a Turismo
- Espaços Verdes

SOLO RÚSTICO

- Espaços Naturais e Paisagísticos
- Espaços Agrícolas de Produção
- Espaços Florestais de Produção
- Aglomerados Rurais
- Espaço de Exploração de Recursos Geológicos
- Área Potencial
- T — Espaços de Ocupação Turística
- T — Plano de Pormenor da Quinta da Estafeira (Aviso nº 11016/2013, DR 170 II-S, nº170, de 04-09-2013)

LIMITES E OUTRAS INDICAÇÕES

- Plano de Pormenor da Zona Industrial da Relvinha (Aviso nº 12119-A/2019 , DR 142 II-S, de 26-07-2019)
- UNIDADES OPERATIVAS DE PLANEAMENTO E GESTÃO
  - UOPG 1 - Expansão Poente da Vila de Arganil
  - UOPG 2 - Expansão Norte de Coja
  - UOPG 3 - Polo de Atividade Económica de Coja
  - UOPG 4 - Polo de Atividade Económica da Relvinha
  - UOPG 5 - Polo de Atividade Económica de Vale do Fojo
  - UOPG 6 - Área de Aptidão Turística da Roda

Identificação da cartografia de referência na legenda das peças gráficas do PDM:

a) Identificação da entidade proprietária da cartografia:
Comunidade Intermunicipal da Região de Coimbra

b) Identificação da entidade produtora e data de edição:
Infoportugal, SA
Cobertura Fotográfica: Voo de 21.06.2018 / Trabalhos de campo: 29.05.2020

c) Data e nomes da homologação e entidade responsável pela homologação:
Portaria nº 1188/2020, de 29.10.2020

d) Sistema de referência, datum (quando aplicável) e projeção cartográfica:
Sistema de referência Planimétrico: PT-TM06/ETRS89
Sistema de referência altimétrico Datum Altimétrico - Nivelamento de Cascais

e) Exactidão posicional tendência:
Exactidão planimétrica: 0,8 m (1 x 1 m) = 50cm
Exactidão altimétrica (0,30 (L) x 1 = 15m

Limites Administrativos do concelho de Arganil - Concelho e Freguesias (Carta Administrativa Oficial de Portugal, DGT - Versão CAOP 2020: Decreto-Lei nº 244/95 de 14/09 e Lei nº 8/95/1996, publicado no Diário da República nº 156 de 07/07/1995)

CÂMARA MUNICIPAL DE ARGANIL

2ª ALTERAÇÃO À 1ª REVISÃO DO PDM DE ARGANIL

ORDENAMENTO - CLASSIFICAÇÃO E QUALIFICAÇÃO DO SOLO [UF DE COJA E BARRIL DE ALVA]		
data: março 2022	escala: 1/15.000	nota: G
Ortofotos 25 cm - Portugal Continental - 2018 - Dados abertos da DGT		PPN ná sabia gráfica analógica = A.16