PDM VIGOR

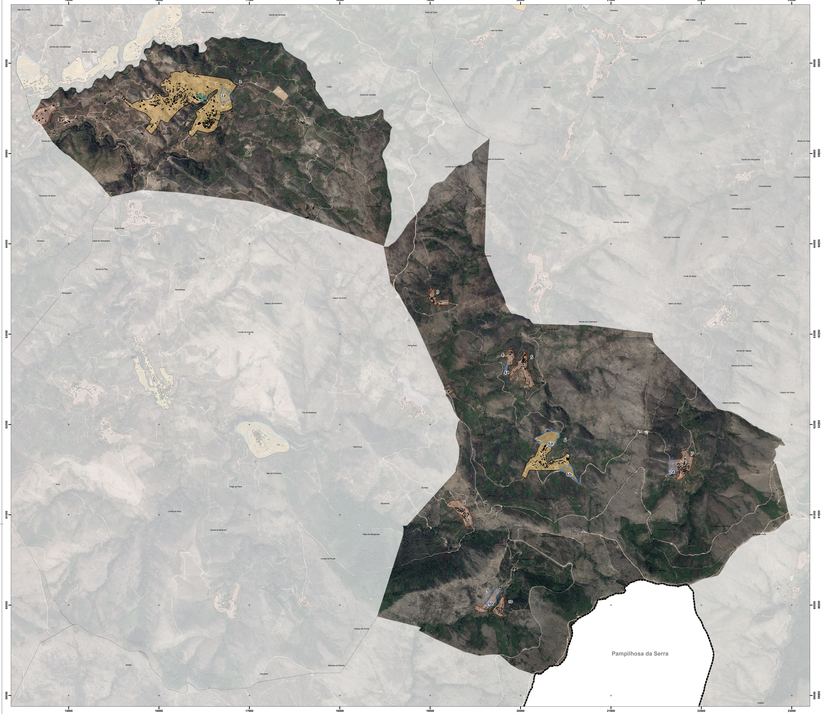

LEGENDA

- Identificação das Alterações
- Limite do Perímetro Urbano
- Planos de Água [Albufeiras]

SOLO URBANO

SOLO URBANIZADO

- Espaço Central
- Espaço Residencial
- Espaço Urbano de Baixa Densidade
- Espaço de Actividade Económica
- Espaço Verde Urbano
- Espaço de Uso Especial - Áreas destinadas a Equipamentos
- Espaço de Uso Especial - Áreas destinadas a Turismo

SOLO URBANIZÁVEL

- Espaço Residencial
- Espaço de Atividade Económica
- Espaço de Uso Especial - Áreas destinadas a Equipamentos

SOLO RURAL

- Aglomerado Rural
- T Espaço de Ocupação Turística
- T Plano de Pormenor da Quinta da Estalteira (Aviso nº 11016/2013, DR 170 II-S, nº170, de 04-09-2013)

LIMITES E OUTRAS INDICAÇÕES

- Plano de Pormenor da Zona Industrial da Ralvinha (Aviso nº 12119-A/2019 , DR 142 II-S, de 26-07-2019)
- UNIDADES OPERATIVAS DE PLANEAMENTO E GESTÃO
  - UOPG 1 - Expansão Poente da Vila de Arganil
  - UOPG 2 - Expansão Norte de Coja
  - UOPG 3 - Polo de Atividade Económica de Coja
  - UOPG 4 - Polo de Atividade Económica da Ralvinha
  - UOPG 5 - Polo de Atividade Económica de Vale do Fojo
  - UOPG 6 - Área de Apoio Turística da Roda

FUNDAMENTAÇÃO

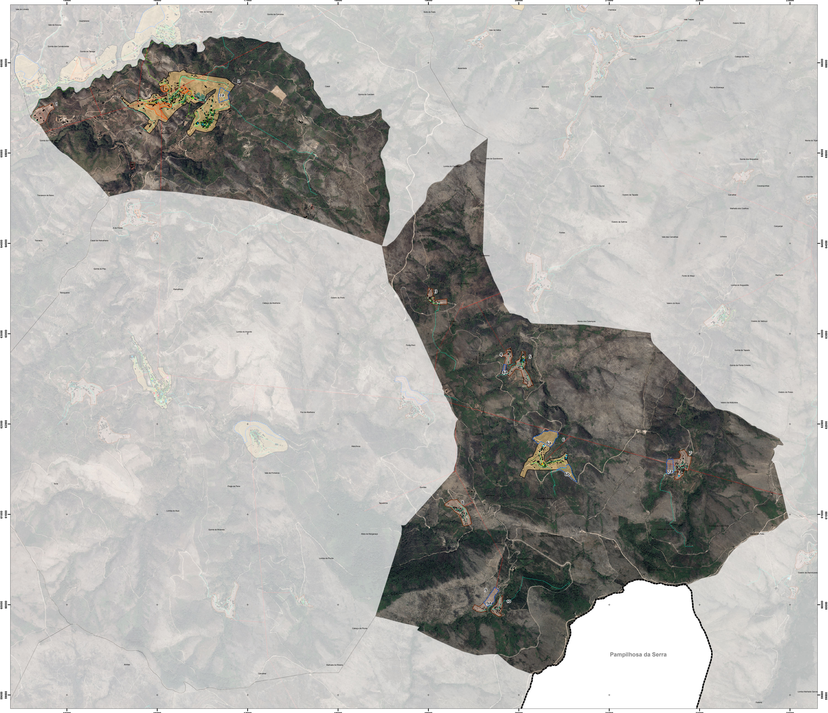

LEGENDA

COMPROMISSOS URBANÍSTICOS

- Loteamentos

INFRAESTRUTURAS

- Rede de Abastecimento de Água
- Rede de Águas Residuais
- Rede Elétrica

EQUIPAMENTOS

- Administração Pública
- Ensino
- Desportivo
- Saúde
- Solidariedade e Segurança Social
- Segurança Pública
- Religioso
- Cultural
- Outros
- Empreendimento Turístico

TRANSPORTES

- Rede de Transportes

ALTERAÇÃO PDM

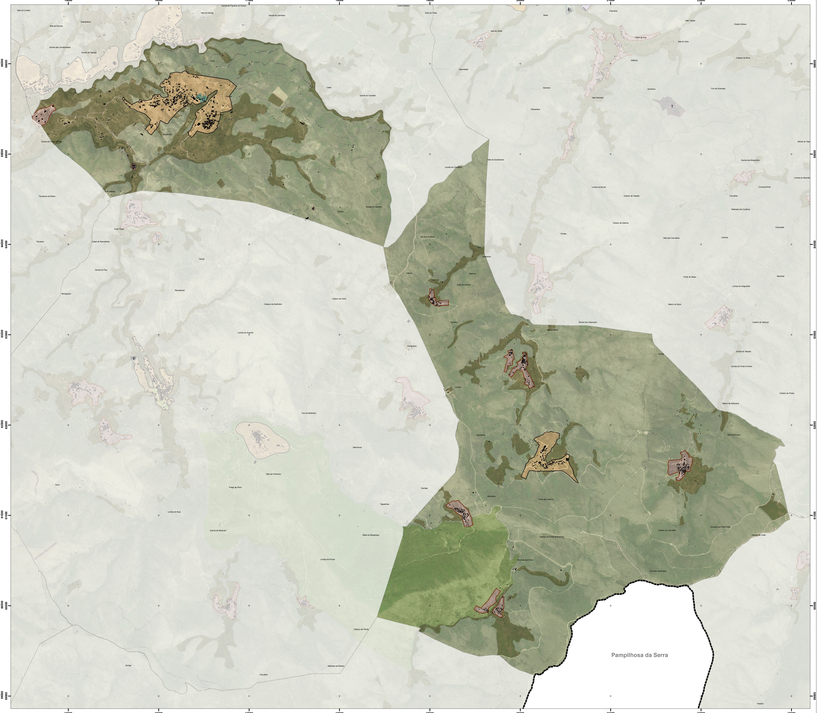

LEGENDA

- Limite do Perímetro Urbano
- Planos de Água [Albufeiras]

SOLO URBANO

- Espaços Centrais
- Espaços Habitacionais
- Espaços Urbanos de Baixa Densidade
- Espaços de Atividades Económicas
- E Espaços de Uso Especial - Áreas Destinadas a Equipamentos
- T Espaços de Uso Especial - Áreas Destinadas a Turismo
- Espaços Verdes

SOLO RÚSTICO

- Espaços Naturais e Paisagísticos
- Espaços Agrícolas de Produção
- Espaços Florestais de Produção
- Aglomerados Rurais
- Espaço de Exploração de Recursos Geológicos
- Área Potencial
- T Espaços de Ocupação Turística
- T Plano de Pormenor da Quinta da Estalteira (Aviso nº 11016/2013, DR 170 II-S, nº170, de 04-09-2013)

LIMITES E OUTRAS INDICAÇÕES

- Plano de Pormenor da Zona Industrial da Ralvinha (Aviso nº 12119-A/2019 , DR 142 II-S, de 26-07-2019)
- UNIDADES OPERATIVAS DE PLANEAMENTO E GESTÃO
  - UOPG 1 - Expansão Poente da Vila de Arganil
  - UOPG 2 - Expansão Norte de Coja
  - UOPG 3 - Polo de Atividade Económica de Coja
  - UOPG 4 - Polo de Atividade Económica da Ralvinha
  - UOPG 5 - Polo de Atividade Económica de Vale do Fojo
  - UOPG 6 - Área de Apoio Turística da Roda

(1) Identificação do conjunto de elementos no segundo dos anos gráficos do PDM:

a) Identificação de entidade originadora da cartografia
Universidade Internacional da Região de Lamego

b) Identificação do(s) software(s) utilizado(s) na cartografia
AutoCAD 2007

c) Data(s) da(s) versão(ões) de (1) de 2010 - Trabalhos de campo: 20.05.2020

d) Data e número de homologação da(s) versão(ões) supracitada(s) para homologação: 10.01.2021, Portaria nº 17/ DR 2021

e) Sistema de referência, datum (superfície geodésica) e projeção cartográfica
Datum Lisboa, Projeção Cartográfica Gauss-Lisboa
Sistema de referência altimétrico Zero Hidrográfico - Marégrafo de Cascais

f) Tolerância posicional tentativa
Tolerância posicional: 0,5 m + 1 ppm
Cartas cadastrais de 0,5 m + 1 ppm

Limites Administrativos do concelho de Arganil - Concelho e Freguesias (Carta Administrativa Oficial de Portugal, CAO - Versão CAOP 2020) Despacho Conjunto nº 542/99, de 31/05/1999, publicado no Diário da República nº 148 de 27/07/1999.

CÂMARA MUNICIPAL DE ARGANIL

2ª ALTERAÇÃO À 1ª REVISÃO DO PDM DE ARGANIL

ORDENAMENTO - CLASSIFICAÇÃO E QUALIFICAÇÃO DO SOLO E DE ÁREAS A SALVAGUARDAR

Data	Escala	Nº
Janeiro 2022	1/10 000	J

Coordenadas ZS um - Portugal Continental - 2016 - Datum elíptico de DGT

Nº de desenhos: 1 | Nº de folhas: 1 | Folha nº 1 | Cópia autorizada a 1:10

Norte